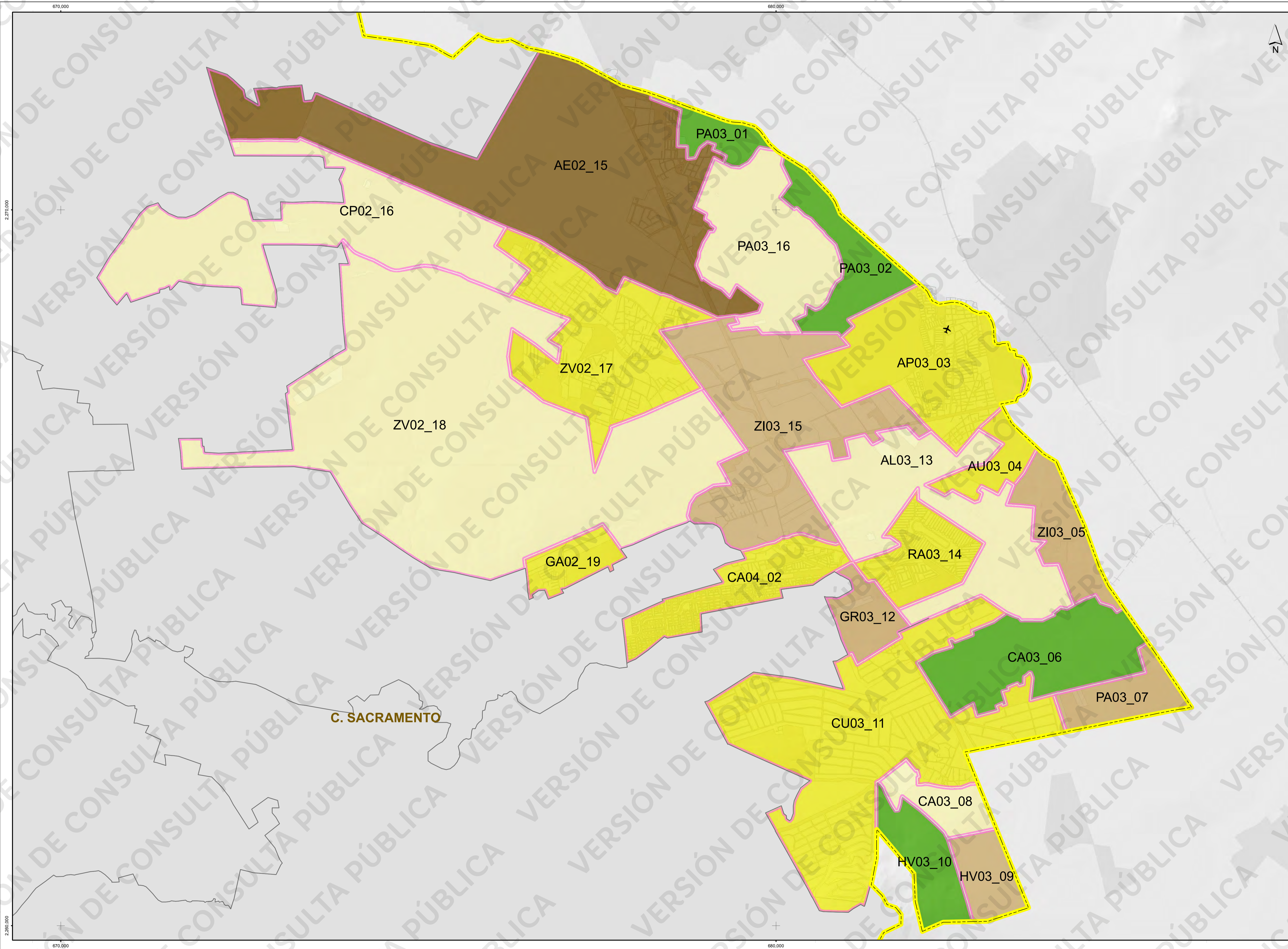
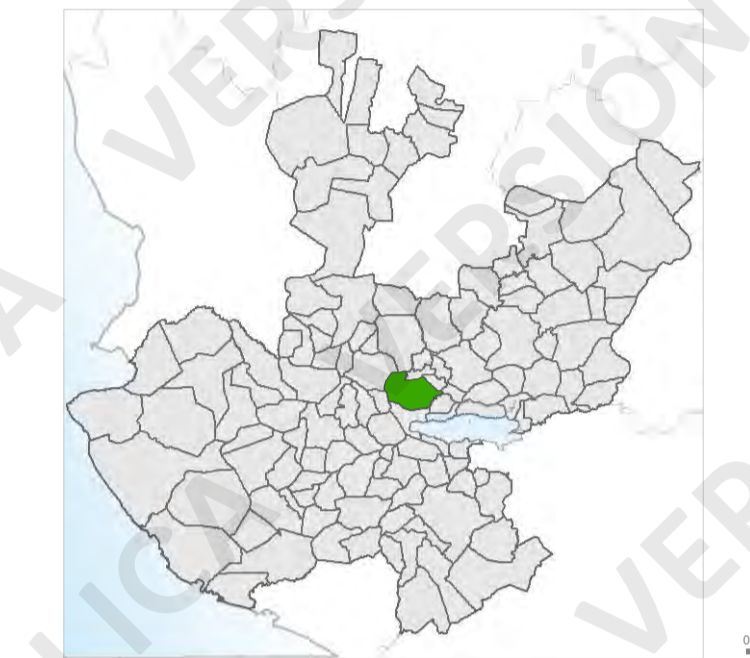


6.3.3 ZONA EL ZAPOTE - AEROPUERTO

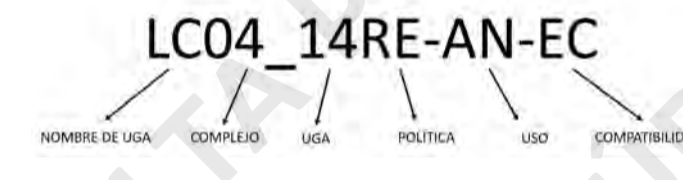


ORDENAMIENTO ECOLÓGICO LOCAL DEL MUNICIPIO DE TLAJOMULCO DE ZÚÑIGA, JALISCO



SIMBOLOGÍA

- POLÍTICA Y USO PREDOMINANTE**
- Aprovechamiento sustentable, Agricultura
 - Aprovechamiento sustentable, Asentamiento humano
 - Aprovechamiento sustentable, Industrial
 - Aprovechamiento sustentable, Infraestructura
 - Preservación, Área natural
 - Restauración, Área natural
 - Protección, Área natural



- CLASIFICACIÓN POR TIPO DE USO**
- AG AGRICULTURA
 - AH ASENTAMIENTO HUMANO
 - AN AREA NATURAL
 - EC ECOTURISMO
 - GA GANADERIA
 - IF INFRAESTRUCTURA
 - IN INDUSTRIAL
 - TR TURISMO RURAL
- Área de estudio
 Límite de unidad

Proyección: UTM
 Zona: 13N
 Elipsoide: GRS 80
 Datum: WGS 84
 Escala: 1:65,000

FUENTE

Elaboración propia a partir de:
 Curvas de nivel del conjunto de datos vectoriales 1:50,000, INEGI.
 Marco Geográfico Municipal, 2015, INE-GI.
 Altimetría IT-Jalisco, equidistancia 1m, 2016.
 Información vectorial catastral, asentamiento de Tlajomulco de Zúñiga, 2016.
 Levantamiento en campo y fotointerpretación de imagen CATASRAL 2015 y Landsat 2016.

Fecha de elaboración: Julio, 2017



Responsable del proyecto:
 Dr. Gabriel Torres González
 Dra. Ofelia Pérez Peña

Responsable de Geomática y Edición:
 Lic. Jorge Alberto Cruz Barbosa

Autor:
 Dr. Gabriel Torres González
 Dra. Ofelia Pérez Peña
 Dr. Héctor Gerardo Frias Ureña
 Lic. Jorge Alberto Cruz Barbosa