



**GOBIERNO
DE JALISCO**
PODER EJECUTIVO

SECRETARÍA GENERAL DE GOBIERNO

DIRECCIÓN
DE PUBLICACIONES

GOBERNADOR CONSTITUCIONAL
DEL ESTADO DE JALISCO
Emilio González Márquez

SECRETARIO GENERAL
DE GOBIERNO
Dr. Víctor Manuel
González Romero

DIRECTOR DE PUBLICACIONES
Juan Manuel Castell Carrillo

Registrado desde el
3 de septiembre de 1921.
Trisemanal:
martes, jueves y sábados.
Franqueo pagado.
Publicación Periódica.
Permiso Núm. 0080921.
Características 117252816.
Autorizado por SEPOMEX.

periodicooficial.jalisco.gob.mx

**JUEVES 13 DE DICIEMBRE
DE 2012**
GUADALAJARA, JALISCO
T O M O C C C L X X I V

E L E S T A D O

de Jalisco

PERIÓDICO OFICIAL

39
SECCIÓN
XXXVII

GOBERNADOR CONSTITUCIONAL
DEL ESTADO DE JALISCO
C.P. Emilio González Márquez

SECRETARIO GENERAL
DE GOBIERNO
Dr. Víctor Manuel
González Romero

DIRECTOR DE PUBLICACIONES
C. Juan Manuel Castell Carrillo

Registrado desde el
3 de septiembre de 1921.
Trisemanal:
martes, jueves y sábados.
Franqueo pagado.
Publicación Periódica.
Permiso Núm. **0080921.**
Características **117252816.**
Autorizado por **SEPOMEX.**

periodicooficial.jalisco.gob.mx

Al margen un sello que dice: Gobierno de Jalisco. Poder Ejecutivo. Secretaría General de Gobierno. Estados Unidos Mexicanos.

Emilio González Márquez, Gobernador Constitucional del Estado Libre y Soberano de Jalisco, a los habitantes del mismo hago saber, que por conducto de la Secretaría del H. Congreso de esta Entidad Federativa, se me ha comunicado el siguiente decreto

NÚMERO 24240/LX/12 EL CONGRESO DEL ESTADO DECRETA:

Salón de Sesiones del Congreso del Estado
Guadalajara, Jalisco, 14 de noviembre de 2012

SE APRUEBAN LAS TABLAS DE VALORES UNITARIOS DE SUELO Y CONSTRUCCIÓN DEL MUNICIPIO DE TLAJOMULCO DE ZÚÑIGA, JALISCO, PARA EL EJERCICIO FISCAL DE 2013, ASÍ COMO LOS ANEXOS QUE SE ACOMPAÑAN, LOS CUALES FORMAN PARTE ÍNTEGRA DEL PRESENTE DECRETO.

Diputado Presidente

JOSÉ HERNÁN CORTÉS BERUMEN

(RÚBRICA)

Diputada Secretaria

NORMA ANGÉLICA CORDERO PRADO

(RÚBRICA)

Diputado Secretario

JULIO NELSON GARCÍA SÁNCHEZ

(RÚBRICA)

ARTÍCULO ÚNICO. Se aprueban las Tablas de Valores Unitarios de Suelo y Construcción del municipio de Tlajomulco de Zúñiga, Jalisco, para el ejercicio fiscal de 2013, así como los anexos que se acompañan, los cuales forman parte íntegra del presente decreto.

En mérito de lo anterior y con fundamento en el artículo 50 fracción I de la Constitución Política del Estado de Jalisco, mando se imprima, publique, divulgue y se le dé el debido cumplimiento.

Emitido en Palacio de Gobierno, sede del Poder Ejecutivo del Estado Libre y Soberano de Jalisco, a los 28 veintiocho días del mes de noviembre de 2012 dos mil doce.

TRANSITORIO

ÚNICO. El presente decreto entrará en vigor el día 1.º de enero de 2013, previa publicación en el periódico oficial *El Estado de Jalisco*.

El Gobernador Constitucional del Estado

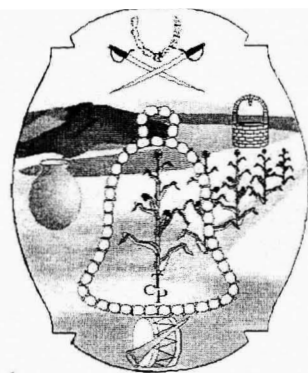
EMILIO GONZÁLEZ MÁRQUEZ

(RÚBRICA)

El Secretario General de Gobierno

VÍCTOR MANUEL GONZÁLEZ ROMERO

(RÚBRICA)



MUNICIPIO DE TLAJOMULCO DE ZUÑIGA
Tesorería Municipal
Dirección de Catastro

**Tablas de Valores Unitarios de
terreno y construcción para el
periodo 2013**

3

VALORES DE TERRENO PARA EL SECTOR RUSTICO

TIPO DE SUELO	AGRICOLA RIEGO	AGRICOLA TEMPORAL 1a	AGRICOLA TEMPORAL 2a	AGOSTADERO 1a CLASE	AGOSTADERO 2a CLASE	CERRIL
VALOR ZONA 1 PESOS POR HECTAREA	1,560,000	1,080,000	720,000	360,000	300,000	100,000
VALOR ZONA 2 PESOS POR HECTAREA	1,360,000	1,000,000	650,000	330,000	280,000	95,000
VALOR ZONA 3 PESOS POR HECTAREA	1,360,000	920,000	620,000	315,000	260,000	88,000
VALOR ZONA 4 PESOS POR HECTAREA	1,020,000	710,000	470,000	240,000	200,000	67,000
VALOR ZONA 5 PESOS POR HECTAREA	940,000	660,000	440,000	240,000	190,000	63,000
VALOR ZONA 6 PESOS POR HECTAREA	780,000	550,000	370,000	240,000	180,000	58,000

NOTA: PARA TODOS LOS PREDIOS RUSTICOS CON FRENTE A VIALIDAD SE APLICARA EL VALOR DE CALLE O AVENIDA A LOS PRIMEROS 40 METROS DE PROFUNDIDAD Y EL RESTO DEL PREDIO SE VALUARA CONFORME A SU USO POTENCIAL

NOTA: PARA TODOS LOS PREDIOS RUSTICOS CON FRENTE A VIALIDAD SIN VALOR ASIGNADO SE INCREMENTARA EL 10% A LOS PRIMEROS 40 METROS DE PROFUNDIDAD Y EL RESTO DEL PREDIO SE VALUARA CONFORME A SU USO POTENCIAL

EL PRESENTE DOCUMENTO SE REVISÓ PARA EL DICTAMEN DE OPINIONES Y RECOMENDACIONES EMITIDO POR EL CONSEJO TECNICO CATASTRAL DEL ESTADO

LIC. GERARDO LIMÓN GÓMEZ
SECRETARIO DE ACTAS Y ACUERDOS

Tlajomulco

TESORERIA MUNICIPAL
DIRECCION DE CATASTRO

VALORES RUSTICOS

TABLAS DE VALORES
2013

CONSEJO TECNICO CATASTRAL MUNICIPAL

[Signature]
LIC. ALBERTO URIBE CAMACHO
PRESIDENTE MUNICIPAL

[Signature]
ING. ALBERTO BRAVO SALDIVAR
DIRECTOR DE CATASTRO

[Signature]
PROF. JOSE ANGE GARCIA MARQUEZ
COMISION DE HACIENDA MUNICIPAL

[Signature]
ARQ. LUIS ENRIQUE ELIZALDE GOMEZ
REPRESENTANTE DEL CONSEJO TECNICO CATASTRAL DEL ESTADO

[Signature]
LIC. EDUARDO RAMOS MENCHACA
REPRESENTANTE DEL COLLEJO DE NOTARIOS DEL ESTADO DE JALISCO

[Signature]
ING. TONATIUH MÉNDEZ PIZANO
CONSEJERO DEL CENARG EMPRESARIAL

[Signature]
LIC. FRANCISCO JAVIER OROZCO
REPRESENTANTE DEL SECTOR AGROPECUARIO

[Signature]
C.P. JUAN PARTIDA MORALES
TESORERO MUNICIPAL

[Signature]
ING. ARMANDO VAZQUEZ PIZANO
REPRESENTANTE DEL COLEGIO DE INGENIEROS CIVILES DEL ESTADO DE JALISCO

[Signature]
MARIA DEL PILAR GUERRERO BARRERA
COMISION DE PLANEACION SOCIOECONOMICA Y DESARROLLO URBANO MUNICIPAL

[Signature]
ING. ISRAEL CERVANTES GUTIERREZ
REPRESENTANTE DEL CONSEJO INTERGRUPAL DE VALUADORES

[Signature]
ING. ALFREDO TREJO GONZALEZ
REPRESENTANTE DE LA CAMARA MEXICANA DE LA INDUSTRIA DE LA CONSTRUCCION

[Signature]
ING. ALFREDO BAYARDO PRIETO
REPRESENTANTE DE LA FEDERACION DE ASOCIACIONES DE COLONOS

[Signature]
L.A. CARLOS PÓNCÉ CONTRERAS
REPRESENTANTE DE LA CAMARA DE COMERCIO DE GUADALAJARA

VALORES DE TERRENO DE PLAZAS COMERCIALES

EL PRESENTE DOCUMENTO SE REVISÓ PARA EL DICTAMEN DE OPINIONES Y RECOMENDACIONES EMITIDO POR EL CONSEJO TÉCNICO CATASTRAL DEL ESTADO

LIC. GERARDO LIMÓN GÓMEZ
SECRETARIO DE ACTAS Y ACUERDOS

PLAZA	VALOR PESOS X M2
PLAZA EL PALOMAR	8000
LAS PLAZAS OUTLET GUADALAJARA	5000
PLAZA EL MANANTIAL	8000
PLAZA GAVILANES	6000
WALMART	6600
PLAZA REAL DEL VALLE	5400
CENTRO COMERCIAL PROVENZA	6000
PLAZA SAN MIGUEL (VIVERO SAN MIGUEL)	5200
PLAZA MEXICO (SANTA FE)	4000
MERCADO LA ARBOLADA, CONDOMINIO	4000
LOMAS DEL SUR 1 CONDOMINIO COMERCIAL	4000
PLAZA COMERCIAL SANTA CRUZ DEL VALLE	4000
PLAZA COMERCIAL HONDURAS (Hacienda Santa Fe)	4000
MERCADO DE LA HACIENDA (Hacienda Santa Fe)	4000
PLAZA COLON (Hacienda Santa Fe)	4000
LA VILLITA (Hacienda Santa Fe)	4000
PLAZA SANTA FE (Hacienda Santa Fe)	4000
BOULEBARD NUEVO MEXICO (Hacienda Santa Fe)	4000
COMERCIAL VALLE DORADO 1	4000
PLAZA LA HACIENDA (Villas de la Hacienda)	4000
PLAZA COLIMILLA (Villas de la Hacienda)	4000
PLAZA BUENAVISTA (Villas de la Hacienda)	4000
PLAZA JUCHIPILA (Villas de la Hacienda)	4000
PLAZA VILLAS DE SANTA ANITA	4000
***PARA EL CASO DE LOCALES COMERCIALES SUJETOS A REGIMEN DE CONDOMINIO QUE NO ESTEN MENCIONADOS EN ESTE LISTADO EL VALOR SERA DE	4000

EN CASO DE PLAZAS COMERCIALES REGISTRADAS BAJO REGIMEN DE CONDOMINIO, EL VALOR APLICARA A LAS AREAS PRIVATIVAS DE TERRENO, NO APLICARA AL AREA COMUN, EDIFICADA O NO EDIFICADA, TODA VEZ QUE EL VALOR ANTES SEÑALADO DE PLAZA COMERCIAL CONDOMINIAL YA CONSIDERA EL VALOR DE ESAS AREAS COMUNES.

A LAS TIENDAS ANCLA, INCLUYENDO LOS MULTICENEMAS Y QUE ESTEN SUJETAS AL REGIMEN DE CONDOMINIO SE LES APLICARA UNA DISMINUCION EN EL VALOR DEL 20% SOBRE EL VALOR DE TABLAS.

EN EL CASO DE LAS PLAZAS Y CENTROS COMERCIALES QUE SE UBICUEN EN AVENIDAS O CALLES QUE TENGAN VALOR DE CALLE O AVENIDA, SE LES APLICARA EL VALOR DE PLAZA COMERCIAL.

laJomulco

TESORERIA MUNICIPAL
DIRECCION DE CATASTRO

VALORES DE PLAZAS COMERCIALES

TABLAS DE VALORES
2013

CONSEJO TECNICO CATASTRAL MUNICIPAL

LIC. ALBERTO URIBE CAMACHO
PRESIDENTE MUNICIPAL

ING. ALBERTO BRAVO SALDIVAR
DIRECTOR DE CATASTRO

PROF. JOSE ANGELO GARCIA MARQUEZ
COMISION DE HACIENDA MUNICIPAL

ARQ. LUIS ENRIQUE ELIZALDE GOMEZ
REPRESENTANTE DEL CONSEJO TECNICO CATASTRAL DEL ESTADO

LIC. EDUARDO RAMOS MENCHACA
REPRESENTANTE DEL COLEGIO NOTARIAL DEL ESTADO DE JALISCO

ING. TONATIUH MENDEZ PIZANO
CONSEJERO DEL SECTOR EMPRESARIAL

LIC. FRANCISCO JAVIER OROZCO
REPRESENTANTE DEL SECTOR AGROPECUARIO

C.P. JUAN PARTIDA MORALES
TESORERO MUNICIPAL

ING. ARMANDO VAZQUEZ RIANO
REPRESENTANTE DEL COLEGIO DE INGENIEROS CIVILES DEL ESTADO DE JALISCO

MARIA DEL PILAR GUERRERO BARRERA
COMISION DE PLANEACION SOCIOECONOMICA Y DESARROLLO URBANO MUNICIPAL

ING. ISRAEL CERVANTES GUTIERREZ
REPRESENTANTE DEL CONSEJO INTERGRUPAL DE VALUADORES

ING. ALFREDO TREJO GONZALEZ
REPRESENTANTE DE LA CAMARA MEXICANA DE LA INDUSTRIA DE LA CONSTRUCCION

ING. ALFREDO BAVARDO PRIETO
REPRESENTANTE DE LA FEDERACION DE ANTIQUARIOS DE JALISCO

L.A. CARLOS PONCE CONTRERAS
REPRESENTANTE DE LA CAMARA DE COMERCIO



VALORES DE TERRENO DE PARQUES INDUSTRIALES

5

	NOMBRE DEL PARQUE	VALOR PESOS X M2
	AEROPUERTO	800
	CRYOPHARMA	800
	SANTA CRUZ	800
	BUGAMBILIAS	1200
	SAN JORGE	800
	SANTA ANITA (FLEXIMATIC)	1200
	CONDOMINIO INDUSTRIAL SIGLO XXI	800

EL PRESENTE DOCUMENTO SE REVISÓ PARA EL DICTAMEN DE OPINIONES Y RECOMENDACIONES EMITIDO POR EL CONSEJO TÉCNICO CATASTRAL DEL ESTADO

LIC. GERARDO LIMÓN GÓMEZ
SECRETARIO DE ACTAS Y ACUERDOS

ESTOS VALORES SE APLICARÁN DE FORMA DIRECTA A LAS ÁREAS DE TERRENO, SIN APLICAR DEMERITOS O INCREMENTOS.

Tlajomulco
Gobierno Municipal
TESORERÍA MUNICIPAL
DIRECCIÓN DE CATASTRO

VALORES DE PARQUES INDUSTRIALES
TABLAS DE VALORES
2013

CONSEJO TECNICO CATASTRAL MUNICIPAL

LIC. ALBERTO URIBE CAMACHO
PRESIDENTE MUNICIPAL

ING. ALBERTO BRAVO SALDIVAR
DIRECTOR DE CATASTRO

PROF. JOSE ANGEL GARCIA MARQUEZ
COMISION DE PLANEACION MUNICIPAL

ARQ. LUIS ENRIQUE ELIZALDE GOMEZ
REPRESENTANTE DEL CONSEJO TECNICO CATASTRAL DEL ESTADO

LIC. EDUARDO RAMOS MENCHACA
REPRESENTANTE DEL COLEGIO DE NOTARIOS DEL ESTADO DE JALISCO

ING. TONATIUH MENEZ PIZANO
CONSEJERO DEL CENTRO EMPRESARIAL DE JALISCO

LIC. FRANCISCO JAVIER OROZCO
REPRESENTANTE DEL SECTOR AGROPECUARIO

C.P. JUAN PARTIDA MORALES
TESORERO MUNICIPAL

ING. ARMANDO VAZQUEZ RIANO
REPRESENTANTE DEL COLEGIO DE INGENIEROS CIVILES DEL ESTADO DE JALISCO

MARIA DEL PILAR GUERRERO BARRERA
COMISION DE PLANEACION SOCIOECONOMICA Y DESARROLLO URBANO MUNICIPAL

ING. ISRAEL CERVANTES GUTIERREZ
REPRESENTANTE DEL CONSEJO INTERGRUPAL DE VALIADORES

ING. ALFREDO TREJO GONZALEZ
REPRESENTANTE DE LA CAMARA MEXICANA DE LA INDUSTRIA DE LA CONSTRUCCION

ING. ALFREDO BAVARDO PRIETO
REPRESENTANTE DE LA FEDERACION DE ASOCIACIONES DE COLABORADORES

L.A. CARLOS PONCE CONTRERAS
REPRESENTANTE DE LA CAMARA DE COMERCIO DE GUADALAJARA




VALORES DE TERRENO DE POBLACIONES Y FRACCIONAMIENTOS

		1	2	3	4	5	6	7	8	9	10	11	12	13	14	15	16	17	18	19	20	21	22	23	24	25	26	27	28	29	30
VALOR PESOS POR M2		2100	1500	1700	2300	2300	1150	1150	1300	260	350	1150	1800	2400	1600	1300	2600	1900	630	1300	730	3150	1350	1300	2400	1300	1150	2200	2100	320	300
SERVICIOS	AGUA	*	*	*	*	*	*	*			*	*	*	*	*	*	*	*	*	*	*	*	*	*	*	*	*	*	*	*	*
	DRENAJE	*	*	*	*	*	*	*			*	*	*	*	*	*	*	*	*	*	*	*	*	*	*	*	*	*	*	*	*
	ENERGIA ELECTRICA	*	*	*	*	*	*	*	*	*	*	*	*	*	*	*	*	*	*	*	*	*	*	*	*	*	*	*	*	*	*
	ALUMBRADO PUBLICO	*	*	*	*	*	*	*	*	*	*	*	*	*	*	*	*	*	*	*	*	*	*	*	*	*	*	*	*	*	*
	PAVIMENTOS	3	4	2	1	1	3	2	5	5	4	1	1	1	1	4	1	3	2	3	4	1	2	2	1	2	2	3	3	4	4
POBLACION FRACCIONAMIENTO O CONDOMINIO		ACUEDUCTO SAN AGUSTIN	ACUEDUCTO SAN JAVIER	ALTUS BOSQUES	ARBOLADA BOSQUES DE SANTA ANITA	ARBOLEDAS DE SANTA ANITA	ARCOS DE LA CRUZ	ARCOS DE SAN SEBASTIAN	ARVENTO	ASTURIAS	BALCONES DE LA CALERA	BALCONES DE SANTA ANITA	BANUS RESIDENCIAL	BONANZA RESIDENCIAL	BOSQUE REAL	BOSQUES DE LA ESPERANZA	BOSQUES DE LAS MORAS	BOSQUES DE SANTA ANITA MANZANOS	BUENAVISTA	CAMICHINES LA TIJERA. COND.	CAMPESTRE LAS FLORES	CAMPO NOGAL	CAMPO SUR	CASA BLANCA	CENTRO MEDICO PUERTA DEL SUR	CHULAVISTA	CIMA DEL SOL	CLUB HIPICO HDA. DEL ORO 1a SECCION	CLUB HIPICO HDA. DEL ORO 2a SECCION	COFRADIA	COLINAS DE CAJITILAN
		3	3	2	1	1	7	3	9	5	9	3	3	3	1	7	1	1	6	1	3	1	7	4	1	4	8	1	1	6	9

PAVIMENTO:
 1.- CONCRETO HIDRAULICO
 2.- ASFALTO
 3.- ADOQUIN
 4.- EMPEDRADO
 5.- TERRACERIA

EN EL CASO DE DESARROLLOS BAJO EL REGIMEN DE CONDOMINIO, EL VALOR SE APLICARA DE FORMA DIRECTA A LAS AREAS DE TERRENO, SIN APLICAR DEMERITOS.

EL PRESENTE DOCUMENTO SE REVISÓ PARA EL DICTAMEN DE OPINIONES Y RECOMENDACIONES EMITIDO POR EL CONSEJO TECNICO CATASTRAL DEL ESTADO


 LIC. GERARDO LIMÓN GÓMEZ
 SECRETARIO DE NOTAS Y ACUERDOS



Tlajomulco
 Gobierno Municipal

TESORERIA MUNICIPAL
 DIRECCION DE CATASTRO

VALORES DE FRACCIONAMIENTOS Y POBLACIONES

TABLAS DE VALORES

2013

CONSEJO TECNICO CATASTRAL MUNICIPAL


 LIC. ALBERTO URIBE CAMACHO
 PRESIDENTE MUNICIPAL


 ING. VALBERTO BRAVO SALDIVAR
 DIRECTOR DE CATASTRO


 PROF. JOSÉ ÁNGEL GARCÍA MÁRQUEZ
 COMISION DE HACIENDA MUNICIPAL


 ARQ. LUIS ENRIQUE ELIZALDE GÓMEZ
 REPRESENTANTE DEL CONSEJO TECNICO CATASTRAL DEL ESTADO


 LIC. EDUARDO RAMOS MENCHACA
 REPRESENTANTE DEL COLEGIO DE NOTARIOS DEL ESTADO DE JALISCO


 ING. TONATLI MENEZ PIZANO
 REPRESENTANTE DEL CENTRO EMPRESARIAL


 LIC. FRANCISCO JAVIER OROZCO
 REPRESENTANTE DEL SECTOR AGROPECUARIO


 C.P. JUAN PARTIDA MORALES
 TESORERO MUNICIPAL


 ING. ARMANDO VÁZQUEZ RIAÑO
 REPRESENTANTE DEL COLEGIO DE INGENIEROS CIVILES DEL ESTADO DE JALISCO


 MARÍA DEL PILAR GUERRERO BARRERA
 COMISION DE PLANEACION SOCIOECONOMICA Y DESARROLLO URBANO MUNICIPAL


 ING. ISRAEL CERVANTES GUTIÉRREZ
 REPRESENTANTE DEL CONSEJO INTERGRUPAL DE VALUADORES


 ING. ALFREDO TREJO GONZÁLEZ
 REPRESENTANTE DE LA CAMARA MEXICANA DE LA INDUSTRIA DE LA CONSTRUCCION


 ING. ALFREDO BAYARDO PRIETO
 REPRESENTANTE DE LA FEDERACION DE ASOCIACIONES DE COLONOS


 L.A. CARLOS PONCE CONTRERAS
 REPRESENTANTE DE LA CAMARA DE COMERCIO DE GUADALAJARA



VALORES DE TERRENO DE POBLACIONES Y FRACCIONAMIENTOS

	31	32	33	34	35	36	37	38	39	40	41	42	43	44	45	46	47	48	49	50	51	52	53	54	55	56	57	58	59	60
VALOR PESOS POR M2	1300	1300	690	2200	1150	2200	1150	1000	950	650	260	480	1300	1000	2600	1150	1900	260	1000	1300	630	1300	160	1300	3200	210	2000	1360	1360	1360
SERVICIOS	AGUA	*	*	*	*	*	*	*	*	*	*	*	*	*	*	*	*	*	*	*	*	*	*	*	*	*	*	*	*	*
	DRENAJE	*	*	*	*	*	*	*	*	*	*	*	*	*	*	*	*	*	*	*	*	*	*	*	*	*	*	*	*	*
	ENERGIA ELECTRICA	*	*	*	*	*	*	*	*	*	*	*	*	*	*	*	*	*	*	*	*	*	*	*	*	*	*	*	*	*
	ALUMBRADO PUBLICO	*	*	*	*	*	*	*	*	*	*	*	*	*	*	*	*	*	*	*	*	*	*	*	*	*	*	*	*	*
	PAVIMENTOS	4	5	4	3	3	4	4	4	4	2	4	4	2	3	2	4	4	1	2	5	2	5	1	1	4	3	1	1	1
POBLACION FRACCIONAMIENTO O CONDominio	COLINAS DE SANTA ANITA	COLINAS DESARROLLO	CONCEPCION DEL VALLE	CONDominio JADE	CONDominio SAN AGUSTIN	CONDominio TABACHINES LA TIJERA	CONDominio TULIPANES	CORTIJO SAN AGUSTIN	COTO DE LOS REYES II	COTO DEL VALLE (SAN MIGUEL C)	CRUZ VIEJA	CUEXCOMATITLAN	CUMBRES	DE TEJEDA HABITACIONAL	DEL PILAR RESIDENCIAL	EL ARROYO	EL CAMICHIN DE SANTA ANITA	EL CAPULIN	EL CHIRIMOYO	EL COLIBRI	EL DERRAMADERO CONDOMINIO	EL ESQUIVEL	EL GALLO	EL LAGO	EL MANANTIAL	EL MIRADOR	EL NOPAL COND.	EL PALOMAR SECC. BALCONES	EL PALOMAR SECC. BOSQUES	EL PALOMAR SECC. CAÑADAS
	3	7	4	1	1	1	1	3	8	10	6	8	4	8	1	2	1	9	3	9	7	3	9	9	1	4	3	1	1	1

PAVIMENTO:
1.- CONCRETO HIDRAULICO
2.- ASFALTO
3.- ADOQUIN
4.- EMPEDRADO
5.- TERRACERIA

EN EL CASO DE DESARROLLOS BAJO EL REGIMEN DE CONDOMINIO, EL VALOR SE APLICARA DE FORMA DIRECTA A LAS AREAS DE TERRENO, SIN APLICAR DEMERITOS.

EL PRESENTE DOCUMENTO SE REVISÓ PARA EL DICTAMEN DE OPINIONES Y RECOMENDACIONES EMITIDO POR EL CONSEJO TÉCNICO CATASTRAL DEL ESTADO

LIC. GERARDO LIMÓN GÓMEZ
SECRETARIO DE ACTAS Y ACUERDOS

Tlajomulco
Municipio

TESORERIA MUNICIPAL
DIRECCION DE CATASTRO

VALORES DE
FRACCIONAMIENTOS
Y POBLACIONES

TABLAS DE VALORES
2013

CONSEJO TECNICO CATASTRAL MUNICIPAL

 LIC. ALBERTO URIBE CAMACHO PRESIDENTE MUNICIPAL	 ING. ALBERTO BRAVO SALDIVAR DIRECTOR DE CATASTRO	 PROF. JOSÉ ÁNGEL GARCÍA MÁRQUEZ COMISION DE HACIENDA MUNICIPAL	 ARQ. LUIS ENRIQUE ELIZALDE GÓMEZ REPRESENTANTE DEL CONSEJO TÉCNICO CATASTRAL DEL ESTADO	 LIC. EDUARDO RAMOS MENCHACA REPRESENTANTE DEL COLEGIO DE NOTARIOS DEL ESTADO DE JALISCO	 ING. TONATIHU MÉNDEZ PIZANO CONSEJERO DEL SECTOR EMPRESARIAL	 LIC. FRANCISCO JAVIER OROZCO REPRESENTANTE DEL SECTOR AGROPECUARIO
 C.P. JUAN PARTIDA MORALES TESORERO MUNICIPAL	 ING. ARMANDO VAZQUEZ HIANO REPRESENTANTE DEL COLEGIO DE INGENIEROS CIVILES DEL ESTADO DE JALISCO	 MARÍA DEL PILAR GUERRERO BARRERA COMISION DE PLANEACION SOCIOECONOMICA Y DESARROLLO URBANO MUNICIPAL	 ING. ISRAEL CERVANTES GUTIÉRREZ REPRESENTANTE DEL CONSEJO INTERGRUPAL DE VALUADORES	 ING. ALFREDO TREJO GONZÁLEZ REPRESENTANTE DE LA CAMARA MEXICANA DE LA INDUSTRIA DE LA CONSTRUCCION	 ING. ALFREDO BAYARDO PRIETO REPRESENTANTE DE LA FEDERACION DE ASOCIACIONES DE COLONOS	 L.A. CARLOS PONCE CONTRERAS REPRESENTANTE DE LA CAMARA DE COMERCIO DE GUADALAJARA



VALORES DE TERRENO DE POBLACIONES Y FRACCIONAMIENTOS 8

	61	62	63	64	65	66	67	68	69	70	71	72	73	74	75	76	77	78	79	80	81	82	83	84	85	86	87	88	89	90	
VALOR PESOS POR M2	2950	2400	1360	1360	1360	1500	1000	420	2100	420	680	680	2200	1050	1400	1300	420	420	2500	1300	1300	1050	1150	1300	1300	750	2550	1400	1300	1300	
SERVICIOS	AGUA	*	*	*	*	*	*	*	*	*	*	*	*	*	*	*	*	*	*	*	*	*	*	*	*	*	*	*	*	*	*
	DRENAJE	*	*	*	*	*	*	*	*	*	*	*	*	*	*	*	*	*	*	*	*	*	*	*	*	*	*	*	*	*	*
	ENERGIA ELECTRICA	*	*	*	*	*	*	*	*	*	*	*	*	*	*	*	*	*	*	*	*	*	*	*	*	*	*	*	*	*	*
	ALUMBRADO PUBLICO	*	*	*	*	*	*	*	*	*	*	*	*	*	*	*	*	*	*	*	*	*	*	*	*	*	*	*	*	*	*
	PAVIMENTOS	1	1	1	1	1	2	5	5	4	5	4	4	4	4	4	4	5	5	1	2	4	2	4	1	4	4	3	2	2	4
POBLACION FRACCIONAMIENTO o CONDominio	EL PALOMAR SECC. COUNTRY CLUB EL CIELO	EL PALOMAR SECC. JOCKEY CLUB	EL PALOMAR SECC. PANORAMICA	EL PALOMAR SECC. ROBLES	EL PALOMAR SECC. TERRAZAS	EL PARAISO (SAN JOSE DEL VALLE)	EL PARAISO (SAN SEBASTIAN)	EL REFUGIO	EL RENACIMIENTO	EL TECOLOTE	EL ZALATE (CUEXCO)	EL ZAPOTE DEL VALLE	FORESTA SANTA ANITA	GAVILANES ORIENTE	GAVILANES PONIENTE	GEOVILLAS LA ARBOLADA	GRANJAS PARAISO	GRANJAS PROVIDENCIA	HACIENDA CASA FUERTE	HACIENDA DE LOS EUCALIPTOS	HACIENDA DEL SUR	HACIENDA LA NORIA	HACIENDA LA PURISIMA	HACIENDA LA TIJERA	HACIENDA LOS FRESNOS	HACIENDA LOS LAURELES	HACIENDA MIRAGE	HACIENDA AGAVE (hacienda real)	HACIENDA REAL DE COLIMA	HACIENDA SAN AGUSTIN	
	1	1	1	1	1	2	4	5	3	7	8	5	1	1	1	4	9	9	3	7	3	8	7	1	4	1	1	7	1	1	

PAVIMENTO:
1.- CONCRETO HIDRAULICO
2.- ASFALTO
3.- ADOQUIN
4.- EMPEDRADO
5.- TERRACERIA

EN EL CASO DE DESARROLLOS BAJO EL REGIMEN DE CONDOMINIO, EL VALOR SE APLICARA DE FORMA DIRECTA A LAS AREAS DE TERRENO, SIN APLICAR DEMERITOS.

EL PRESENTE DOCUMENTO SE REVISÓ PARA EL DICTAMEN DE OPINIONES Y RECOMENDACIONES EMITIDO POR EL CONSEJO TECNICO CATASTRAL DEL ESTADO

[Signature]
LIC. GERARDO LIMÓN GÓMEZ
SECRETARIO DE ACAS Y ACUERDOS

Tlajomulco
Cobertura Municipal
TESORERIA MUNICIPAL
DIRECCION DE CATASTRO

VALORES DE
FRACCIONAMIENTOS
Y POBLACIONES
TABLAS DE VALORES
2013

CONSEJO TECNICO CATASTRAL MUNICIPAL

[Signature] LIC. ALBERTO URIBE CAMACHO PRESIDENTE MUNICIPAL
[Signature] ING. ALBERO SARAYO SALDIVAR DIRECTOR DE CATASTRO
[Signature] PROF. JOSE ANGEL GARCIA MARQUEZ COMISION DE HACIENDA MUNICIPAL
[Signature] ARO. LUIS ENRIQUE ELIZALDE GOMEZ REPRESENTANTE DEL CONSEJO TECNICO CATASTRAL DEL ESTADO
[Signature] LIC. EDUARDO RAMOS MENCHACA REPRESENTANTE DEL COLEGIO DE NOTARIOS DEL ESTADO DE JALISCO
[Signature] ING. TONATLIH MENDOZA PIZANO CONSEJERO DEL CATASTRO MUNICIPAL
[Signature] LIC. FRANCISCO JAVIER OROZCO REPRESENTANTE DEL SECTOR AGROPECUARIO
[Signature] C.P. JUAN PARTIDA MORALES TESORERO MUNICIPAL
[Signature] ING. ARMANDO VAZQUEZ RIANO REPRESENTANTE DEL COLEGIO DE INGENIEROS CIVILES DEL ESTADO DE JALISCO
[Signature] MARIA DEL PILAR GUERRERO BARRERA COMISION DE PLANEACION SOCIOECONOMICA Y DESARROLLO URBANO MUNICIPAL
[Signature] ING. ISRAEL CERVANTES GUTIERREZ REPRESENTANTE DEL CONSEJO INTERGRUPAL DE VALUADORES
[Signature] ING. ALFREDO TREJO GONZALEZ REPRESENTANTE DE LA CAMARA MEXICANA DE LA INDUSTRIA DE LA CONSTRUCCION
[Signature] ING. ALFREDO BAYARDO PRIETO REPRESENTANTE DE LA FEDERACION DE ASOCIACIONES DE COLONOS
[Signature] L.A. CARLOS PONCE CONTRERAS REPRESENTANTE DE LA CAMARA DE COMERCIO DE GUADALAJARA



VALORES DE TERRENO DE POBLACIONES Y FRACCIONAMIENTOS

9

	91	92	93	94	95	96	97	98	99	100	101	102	103	104	105	106	107	108	109	110	111	112	113	114	115	116	117	118	119	120
VALOR PESOS POR M2	1300	1300	1300	1000	670	2300	1000	300	1300	1300	1150	1510	670	1000	890	670	670	750	210	1300	1300	1300	1150	670	1400	1300	950	1300	840	2920
SERVICIOS																														
AGUA	*	*	*	*	*	*	*	*	*	*	*	*	*	*	*	*	*	*	*	*	*	*	*	*	*	*	*	*	*	*
DRENAJE	*	*	*	*	*	*	*	*	*	*	*	*	*	*	*	*	*	*	*	*	*	*	*	*	*	*	*	*	*	*
ENERGIA ELECTRICA	*	*	*	*	*	*	*	*	*	*	*	*	*	*	*	*	*	*	*	*	*	*	*	*	*	*	*	*	*	*
ALUMBRADO PUBLICO	*	*	*	*	*	*	*	*	*	*	*	*	*	*	*	*	*	*	*	*	*	*	*	*	*	*	*	*	*	*
PAVIMENTOS	4	4	4	4	4	3	2	4	2	4	4	1	4	4	4	5	4	4	5	4	2	4	4	3	2	3	3	2	3	3
POBLACION FRACCIONAMIENTO O CONDominio	HACIENDA SANTA CRUZ	HACIENDA SANTA FE	HACIENDAS DEL PARQUE	HEROES DE NACOZARI	HUERTAS PRODUCTIVAS DE JAL.	JARDIN DE LAS MORAS	JARDINES DE LA ALAMEDA	JARDINES DE LA CALERA	JARDINES DE LA HACIENDA	JARDINES DE LA PRIMAVERA	JARDINES DE SAN SEBASTIAN	JARDINES DE SANTA ANITA	JARDINES DE TLAJOMULCO	JARDINES DE VERANO	JARDINES EL SANTO	LA ALAMEDA	LA CALERA (POBLADO)	LA CIENEGA (SAN AGUSTIN)	LA COMPUERTA	LA CRUZ TLAJOMULCO	LA FORTUNA	LA FRESNA	LA HERRADURA (GAVILANES OTE)	LA LAGUNITA (SAN AGUSTIN)	LA LOMA 2	LA LOMITA TLAJOMULCO	LA NORIA DE LOS REYES	LA PERLA	LA PERLITA	LA RIOJA
	2	4	4	7	7	1	5	9	4	3	3	1	8	3	3	5	9	3	3	7	8	1	1	3	1	7	9	5	3	1

PAVIMENTO:
1.- CONCRETO HIDRAULICO
2.- ASFALTO
3.- ADOQUIN
4.- EMPEDRADO
5.- TERRACERIA

EN EL CASO DE DESARROLLOS BAJO EL REGIMEN DE CONDOMINIO, EL VALOR SE APLICARA DE FORMA DIRECTA A LAS AREAS DE TERRENO, SIN APLICAR DEMERITOS.

EL PRESENTE DOCUMENTO SE REVISÓ PARA EL DICTAMEN DE OPINIONES Y RECOMENDACIONES EMITIDO POR EL CONSEJO TÉCNICO CATASTRAL DEL ESTADO

Tlajomulco

VALORES DE FRACCIONAMIENTOS Y POBLACIONES

TESORERIA MUNICIPAL DIRECCION DE CATASTRO

TABLAS DE VALORES 2013

LIC. ALBERTO URIBE CAMACHO
PRESIDENTE MUNICIPAL

ING. ALBERTO BRAVO SALDIVAR
DIRECTOR DE CATASTRO

PROF. JOSE ANGEL GARCIA MARQUEZ
COMISION DE HACIENDA MUNICIPAL

ARQ. LUIS ENRIQUE ELIZALDE GOMEZ
REPRESENTANTE DEL CONSEJO TECNICO CATASTRAL DEL ESTADO

LIC. EDUARDO RAMOS MENCHACA
REPRESENTANTE DEL COLEGIO DE INGENIEROS DEL ESTADO DE JALISCO

ING. TONATIUH MENDEZ PIZANO
CONSEJERO DEL CENTRO EMPRESARIAL JALISCO

LIC. FRANCISCO JAVIER OROZCO
REPRESENTANTE DEL SECTOR AGROPECUARIO

LIC. P. JUAN PARTIDA MORALES
TESORERO MUNICIPAL

ING. ARMANDO VAZQUEZ RIANO
REPRESENTANTE DEL COLEGIO DE INGENIEROS CIVILES DEL ESTADO DE JALISCO

MARIA DEL PILAR GUERRERO BARRERA
COMISION DE PLANEACION SOCIOECONOMICA Y DESARROLLO URBANO MUNICIPAL

ING. ISRAEL CERVANTES GUTIERREZ
REPRESENTANTE DEL CONSEJO INTERGRUPAL DE VALUADORES

ING. ALFREDO TREJO GONZALEZ
REPRESENTANTE DE LA CAMARA MEXICANA DE LA INDUSTRIA DE LA CONSTRUCCION

ING. ALFREDO BAYARDO PRIETO
REPRESENTANTE DE LA FEDERACION DE ASOCIACIONES DE COLONOS

L.A. CARLOS PONCE CONTRERAS
REPRESENTANTE DE LA CAMARA DE COMERCIO DE GUADALAJARA

CONSEJO TECNICO CATASTRAL MUNICIPAL

LIC. GERARDO LIMON GOMEZ
SECRETARIO DE ACTAS Y ACUERDOS



VALORES DE TERRENO DE POBLACIONES Y FRACCIONAMIENTOS

10

	121	122	123	124	125	126	127	128	129	130	131	132	133	134	135	136	137	138	139	140	141	142	143	144	145	146	147	148	149	150
VALOR PESOS POR M2	2860	250	1050	1300	2920	1300	1300	1300	1350	1300	1150	550	1300	1300	340	920	1150	1300	1300	1300	890	920	840	1300	370	1300	1300	500	1300	1300
SERVICIOS	AGUA	*	*	*	*	*	*	*	*	*	*	*	*	*	*	*	*	*	*	*	*	*	*	*	*	*	*	*	*	*
	DRENAJE	*	*	*	*	*	*	*	*	*	*	*	*	*	*	*	*	*	*	*	*	*	*	*	*	*	*	*	*	*
	ENERGIA ELECTRICA	*	*	*	*	*	*	*	*	*	*	*	*	*	*	*	*	*	*	*	*	*	*	*	*	*	*	*	*	*
	ALUMBRADO PUBLICO	*	*	*	*	*	*	*	*	*	*	*	*	*	*	*	*	*	*	*	*	*	*	*	*	*	*	*	*	*
	PAVIMENTOS	5	4	4	2	4	4	4	4	4	4	4	4	3	4	1	4	2	4	4	4	4	4	4	2	2	4	4	4	2
POBLACION FRACCIONAMIENTO O CONDominio	LA ROMANA (PROVENZA)	LA TEJA	LA TIJERA	LA VICTORIA Y NUEVA VICTORIA	LAGO NOGAL	LAS CASAS DE SAN SEBASTIAN	LAS FLORES INFONAVIT TLAJO	LAS GALEANAS	LAS LAJAS	LAS LUCES	LAS PALOMAS (GAVILANES OTE)	LOMAS DE SAN DIEGO	LOMAS DE SAN AGUSTIN	LOMAS DE SANTA ANITA	LOMAS DE TEJEDA (POBLADO)	LOMAS DE TEJEDA COND.	LOMAS DEL CARMEN	LOMAS DEL MIRADOR	LOMAS DEL SUR	LOMAS HABITACIONAL	LOS AGUSTINOS	LOS ALAMOS (sta cruz de las flores)	LOS AVILA	LOS CANTAROS	LOS CHARCOS	LOS CIRUELOS	LOS CUATRO CAMICHINES	LOS DOLORES	LOS ENCINOS	LOS FRESNOS
	1	7	1	8	1	3	7	7	1	4	1	8	3	3	8	8	8	4	4	8	3	3	3	4	7	5	1	7	4	4

PAVIMENTO:
1.- CONCRETO HIDRAULICO
2.- ASFALTO
3.- ADOQUIN
4.- EMPEDRADO
5.- TERRACERIA

EN EL CASO DE DESARROLLOS BAJO EL REGIMEN DE CONDOMINIO, EL VALOR SE APLICARA DE FORMA DIRECTA A LAS AREAS DE TERRENO, SIN APLICAR DEMERITOS.

EL PRESENTE DOCUMENTO SE REVISÓ PARA EL DICTAMEN DE OPINIONES Y RECOMENDACIONES EMITIDO POR EL CONSEJO TECNICO CATASTRAL DEL ESTADO

LIC. GERARDO LIMÓN GÓMEZ
SECRETARIO DE ACTAS Y ACUERDOS

Tlajomulco
Gobierno Municipal

TESORERIA MUNICIPAL
DIRECCION DE CATASTRO

VALORES DE
FRACCIONAMIENTOS
Y POBLACIONES

TABLAS DE VALORES
2013

ING. ALBERTO URIBE CAMACHO
PRESIDENTE MUNICIPAL

C.P. JUAN PARTIDA MORALES
TESORERO MUNICIPAL

ING. ALBERTO BRAVO SALDIVAR
DIRECTOR DE CATASTRO

ING. ARMANDO VÁZQUEZ RIANO
REPRESENTANTE DEL COLEGIO DE INGENIEROS CIVILES DEL ESTADO DE JALISCO

PROF. JOSÉ ÁNGEL GARCÍA MARQUEZ
COMISION DE HACIENDA MUNICIPAL

MARIA DEL PILAR GUERRERO BARRERA
COMISION DE PLANEACION SOCIOECONOMICA Y DESARROLLO URBANO MUNICIPAL

CONSEJO TECNICO CATASTRAL MUNICIPAL

ARG. LUIS ENRIQUE ELIZALDE GÓMEZ
REPRESENTANTE DEL CONSEJO TECNICO CATASTRAL DEL ESTADO

ING. ISRAEL CERVANTES GUTIERREZ
REPRESENTANTE DEL CONSEJO INTERGRUPAL DE VALUADORES

LIC. EDUARDO RAMOS MENCHACA
REPRESENTANTE DEL COLEGIO DE NOTARIOS DEL ESTADO DE JALISCO

ING. ALFREDO TREJO GONZALEZ
REPRESENTANTE DE LA CAMARA MEXICANA DE LA INDUSTRIA DE LA CONSTRUCCION

ING. TONATIUH MENDOZA PIZANO
CONSEJERO DEL CENTRO EMPRESARIAL DEL MUNICIPIO

ING. ALFREDO BAYARDO PRIETO
REPRESENTANTE DE LA FEDERACION DE ASOCIACIONES DE COLOMOS

LIC. FRANCISCO JAVIER OROZCO
REPRESENTANTE DEL SECTOR AGROPECUARIO

L.A. CARLOS PONCE CONTRERAS
REPRESENTANTE DE LA CAMARA DE COMERCIO DE GUADALAJARA



VALORES DE TERRENO DE POBLACIONES Y FRACCIONAMIENTOS

	151	152	153	154	155	156	157	158	159	160	161	162	163	164	165	166	167	168	169	170	171	172	173	174	175	176	177	178	179	180	
VALOR PESOS POR M2	1300	1500	750	1170	450	1300	1300	1200	1800	710	350	710	1300	160	1300	2200	1500	3000	630	1150	700	1300	1150	1300	1300	1300	950	260	2200	1150	
SERVICIOS	AGUA	*	*	*	*	*	*	*	*	*	*	*	*	*	*	*	*	*	*	*	*	*	*	*	*	*	*	*	*	*	*
	DRENAJE	*	*	*	*	*	*	*	*	*	*	*	*	*	*	*	*	*	*	*	*	*	*	*	*	*	*	*	*	*	*
	ENERGIA ELECTRICA	*	*	*	*	*	*	*	*	*	*	*	*	*	*	*	*	*	*	*	*	*	*	*	*	*	*	*	*	*	*
	ALUMBRADO PUBLICO	*	*	*	*	*	*	*	*	*	*	*	*	*	*	*	*	*	*	*	*	*	*	*	*	*	*	*	*	*	*
	PAVIMENTOS	4	4	4	4	4	2	2	2	4	4	5	3	5	5	4	1	1	3	4	2	5	2	3	4	2	2	4	4	1	4
POBLACION FRACCIONAMIENTO O CONDominio	7 LOS LARIOS (TLAJOMULCO)	1 LOS LAURELES (camito a las moras)	1 LOS LAURELES (SAN AGUSTIN)	7 LOS MEZQUITES (TLAJOMULCO)	9 LOS MORALES COND. (Cajititlan)	3 LOS NARANJOS	8 LOS NOGALES	7 LOS OCAMPO	1 LOS OLMO COND	3 LOS ROBLES 2	9 LOS SAUCES	3 LOS TABACHINES (San Sebastian)	7 LOS TAPIA	9 LOS TRES GALLOS	7 MIRADOR DEL VALLE	3 MONTEVERDE	1 NATUREZZA	1 NUEVA GALICIA	6 NUEVO COFRADIA	8 NUEVO SAN MIGUEL	7 NUEVO TLAJOMULCO	3 OJO DE AGUA	1 PALMA REAL COND (Gayitanes ote)	3 PASEO DE LAS AVES	9 PASEO DE LOS AGAVES	5 PASEOS DEL VALLE	10 PEDREGAL DE SAN MIGUEL	9 PLAYAS DE CAJITITLAN	1 PONTEVEDRA	7 PRADOS DE LA HIGUERA	

PAVIMENTO:
1.- CONCRETO HIDRAULICO
2.- ASFALTO
3.- ADOQUIN
4.- EMPEDRADO
5.- TERRACERIA

EN EL CASO DE DESARROLLOS BAJO EL REGIMEN DE CONDOMINIO, EL VALOR SE APLICARA DE FORMA DIRECTA A LAS AREAS DE TERRENO, SIN APLICAR DEMERITOS.

EL PRESENTE DOCUMENTO SE REVISÓ PARA EL DICTAMEN DE OPINIONES Y RECOMENDACIONES EMITIDO POR EL CONSEJO TÉCNICO CATASTRAL DEL ESTADO

Tlajomulco
GOBIERNO MUNICIPAL

TESORERIA MUNICIPAL
DIRECCION DE CATASTRO

VALORES DE FRACCIONAMIENTOS Y POBLACIONES
TABLAS DE VALORES
2013

CONSEJO TECNICO CATASTRAL MUNICIPAL

[Signatures]

C. ALBERTO URIBE CAMACHO PRESIDENTE MUNICIPAL
ING. ALBERTO BRAVO SALDIVAR DIRECTOR DE CATASTRO
C. P. JUAN PARTIDA MORALES TESORERO MUNICIPAL
ING. ARMANDO VAQUEZ RIANO REPRESENTANTE DEL COLEGIO DE INGENIEROS CIVILES DEL ESTADO DE JALISCO
MARIÁ DEL PILAR GUERRERO BARRERA COMISION DE PLANEACION SOCIOECONOMICA Y DESARROLLO URBANO MUNICIPAL
ING. ISRAEL CERVANTES GUTIERREZ REPRESENTANTE DEL CONSEJO INTERGRUPAL DE VALUADORES
ING. ALFREDO TREJO GONZALEZ REPRESENTANTE DE LA CAMARA MEXICANA DE LA INDUSTRIA DE LA CONSTRUCCION
ING. TONATLIH MENDEZ PIZANO PRESIDENTE DEL CENTRO EMPRESARIAL DE JALISCO
ING. ALFREDO BAYARDO PRIETO REPRESENTANTE DE LA FEDERACION DE ASOCIACIONES DE COLONOS
LIC. FRANCISCO JAVIER OROZCO REPRESENTANTE DEL SECTOR AGROPECUARIO
L.A. CARLOS PONCE CONTRERAS REPRESENTANTE DE LA CAMARA DE COMERCIO DE GUADALAJARA



VALORES DE TERRENO DE POBLACIONES Y FRACCIONAMIENTOS

12

	181	182	183	184	185	186	187	188	189	190	191	192	193	194	195	196	197	198	199	200	201	202	203	204	205	206	207	208	209	210	
VALOR PESOS POR M2	1400	780	2100	1300	1300	1300	1410	950	1300	1420	2450	1100	1560	1300	1560	1300	1300	1670	2200	1000	1400	1300	2400	1050	1300	1300	630	1300	1410	1300	
SERVICIOS	AGUA		*	*	*	*	*	*	*	*	*	*	*	*	*	*	*	*	*	*	*	*	*	*	*	*	*	*	*	*	*
	DRENAJE		*	*	*	*	*	*	*	*	*	*	*	*	*	*	*	*	*	*	*	*	*	*	*	*	*	*	*	*	*
	ENERGIA ELECTRICA		*	*	*	*	*	*	*	*	*	*	*	*	*	*	*	*	*	*	*	*	*	*	*	*	*	*	*	*	*
	ALUMBRADO PUBLICO		*	*	*	*	*	*	*	*	*	*	*	*	*	*	*	*	*	*	*	*	*	*	*	*	*	*	*	*	*
	PAVIMENTOS	1	2	1	4	2	2	2	4	4	2	3	4	2	2	3	2	1	2	1	4	3	1	2	2	2	2	4	2	2	2
POBLACION FRACCIONAMIENTO O CONDOMINIO	PRAVIA (SAN AGUSTIN)	PRIVADA VICENTE GUERRERO	PRIVANZA CAMINO REAL	PUERTA EL CORTIJO COND	PUERTA REAL	QUINTA JACARANDAS	QUINTAS SANTA ANITA	RANCHO ALEGRE	RANCHO CERRO VIEJO	RANCHO GRANDE	RANCHO SAN JOSE DEL TAJO	RANCHO SANTA ANITA COND SANTA MARIA	REAL BANUS	REAL DE SANTA ANITA	REAL DEL BOSQUE	REAL DEL PARQUE	REAL DEL SOL	REAL DEL VALLE (San Jose del Valle)	REAL SAN IGNACIO	REAL SAN SEBASTIAN	REAL SANTA ANITA 1 Y 2	RESIDENCIAL JARDINES DEL EDEN	RESIDENCIAL LAS MORAS	RESIDENCIAL LOS PINOS	RESIDENCIAL PROVIDENCIA	RESIDENCIAL SAN ANTONIO	RESIDENCIAL SAN DIEGO	RESIDENCIAL SAN JOSÉ	RESIDENCIAL SAN MIGUEL	RESIDENCIAL SAN PABLO	
	1	3	3	3	8	7	1	9	10	4	1	3	3	3	1	7	4	2	1	3	1	4	1	7	7	4	8	2	3	2	

PAVIMENTO:
1.- CONCRETO HIDRAULICO
2.- ASFALTO
3.- ADOQUIN
4.- EMPEDRADO
5.- TERRACERIA

EN EL CASO DE DESARROLLOS BAJO EL REGIMEN DE CONDOMINIO, EL VALOR SE APLICARA DE FORMA DIRECTA A LAS AREAS DE TERRENO, SIN APLICAR DEMERITOS.

EL PRESENTE DOCUMENTO SE REVISÓ PARA EL DICTAMEN DE OPINIONES Y RECOMENDACIONES EMITIDO POR EL CONSEJO TÉCNICO CATASTRAL DEL ESTADO

[Firma]
LIC. GERARDO LIMÓN GÓMEZ
SECRETARIO DE ACTAS Y ACUERDOS

Tlajomulco
GOBIERNO MUNICIPAL
TESORERIA MUNICIPAL
DIRECCION DE CATASTRO

VALORES DE FRACCIONAMIENTOS Y POBLACIONES
TABLAS DE VALORES
2013

CONSEJO TECNICO CATASTRAL MUNICIPAL

<i>[Firma]</i> C. P. ALBERTO URIBE CAMACHO PRESIDENTE MUNICIPAL	<i>[Firma]</i> ING. ALBERTO BRAVO SALDIVAR DIRECTOR DE CATASTRO	<i>[Firma]</i> PROF. JOSE ANGEL GARCIA MARQUEZ COMISION DE HACIENDA MUNICIPAL	<i>[Firma]</i> ARO. LUIS ENRIQUE ELIZALDE GOMEZ REPRESENTANTE DEL CONSEJO TECNICO CATASTRAL DEL ESTADO	<i>[Firma]</i> LIC. EDUARDO RAMOS MENDOZA REPRESENTANTE DEL COLEGIO DE NOTARIOS DEL ESTADO DE JALISCO	<i>[Firma]</i> ING. TONATIUH MENEZ PIZANO CONSEJERO DEL CENTRO EMPRESARIAL DE JALISCO	<i>[Firma]</i> LIC. FRANCISCO JAVIER OROZCO REPRESENTANTE DEL SECTOR AGROPECUARIO
<i>[Firma]</i> C. P. JUAN PARTIDA MORALES TESORERO MUNICIPAL	<i>[Firma]</i> ING. ARMANDO VAZQUEZ NIÑO REPRESENTANTE DEL COLEGIO DE INGENIEROS CIVILES DEL ESTADO DE JALISCO	<i>[Firma]</i> MARIA DEL PILAR GUERRERO BARRERA COMISION DE PLANEACION SOCIOECONOMICA Y DESARROLLO URBANO MUNICIPAL	<i>[Firma]</i> ING. ISRAEL CERVANTES GUTIERREZ REPRESENTANTE DEL CONSEJO INTERGRUPAL DE VALUADORES	<i>[Firma]</i> ING. ALFREDO TREJO GONZALEZ REPRESENTANTE DE LA CAMARA MEXICANA DE LA INDUSTRIA DE LA CONSTRUCCION	<i>[Firma]</i> ING. ALFREDO BAYARDO PRIETO REPRESENTANTE DE LA FEDERACION DE ASOCIACIONES DE COLABORADORES	<i>[Firma]</i> L. CARLOS PONCE CONTRERAS REPRESENTANTE DE LA CAMARA DE COMERCIO DE GUADALAJARA



VALORES DE TERRENO DE POBLACIONES Y FRACCIONAMIENTOS

		211	212	213	214	215	216	217	218	219	220	221	222	223	224	225	226	227	228	229	230	231	232	233	234	235	236	237	238	239	240
VALOR PESOS POR M2		1150	1300	1500	260	1000	700	730	1200	1300	1300	1300	1300	2100	1300	1050	520	320	320	2350	730	520	2300	320	1300	1000	1360	2300	1560	1200	950
SERVICIOS	AGUA	*	*	*	*	*	*	*	*	*	*	*	*	*	*	*	*	*	*	*	*	*	*	*	*	*	*	*	*	*	*
	DRENAJE	*	*	*	*	*	*	*	*	*	*	*	*	*	*	*	*	*	*	*	*	*	*	*	*	*	*	*	*	*	*
	ENERGIA ELECTRICA	*	*	*	*	*	*	*	*	*	*	*	*	*	*	*	*	*	*	*	*	*	*	*	*	*	*	*	*	*	*
	ALUMBRADO PUBLICO	*	*	*	*	*	*	*	*	*	*	*	*	*	*	*	*	*	*	*	*	*	*	*	*	*	*	*	*	*	*
	PAVIMENTOS	2	2	3	5	4	2	4	2	3	4	2	3	1	2	2	4	3	1	4	4	3	2	2	4	2	1	2	2	2	5
POBLACION - FRACCIONAMIENTO O CONDOMINIO		RESIDENCIAL SAN SEBASTIAN	RESIDENCIAL TACOMOLCA	RESIDENCIAL TULIPANES	RINCON DE LOS COPALES	RINCONADA DE LA CRUZ	RINCONADA DE LAS AURORAS	RINCONADA DE LOS NARANJOS	RINCONADA DE SAN SEBASTIAN	RINCONADA DEL VALLE	RINCONADA LA FLORESTA (gavilanes ote)	RINCONADA LOS NOGALES	RINCONADA SAN ANDRÉS (gavilanes ote)	RINCONADA SANTA ANITA	RINCONADA SANTA ISABEL	SAN AGUSTIN LAS FLORES	SAN JOSE DEL VALLE (POBLADO)	SAN JUAN EVANGELISTA	SAN LUCAS EVANGELISTA	SAN MARTIN DEL TAJO	SAN MIGUEL FRACCIONAMIENTO	SAN REMO	SANTA ANITA COUNTRY	SANTA CRUZ DE LA LOMA	SANTA FE TLAJOMULCO	SANTA ISABEL	SENDERO DEL VALLE	SENDERO LAS MORAS	SENDERO REAL	SILOS I	TRES REYES DE CAJITILAN
		3	10	1	1	7	7	3	3	5	1	8	1	1	1	3	4	11	10	1	10	9	1	6	7	1	4	1	4	9	8

13

PAVIMENTO:
1.- CONCRETO HIDRAULICO
2.- ASFALTO
3.- ADOQUIN
4.- EMPEDRADO
5.- TERRACERIA

EN EL CASO DE DESARROLLOS BAJO EL REGIMEN DE CONDOMINIO, EL VALOR SE APLICARA DE FORMA DIRECTA A LAS AREAS DE TERRENO, SIN APLICAR DEMERITOS.

EL PRESENTE DOCUMENTO SE REVISÓ PARA EL DICTAMEN DE OPINIONES Y RECOMENDACIONES EMITIDO POR EL CONSEJO TÉCNICO CATASTRAL DEL ESTADO.

LIC. GERARDO LIMÓN GÓMEZ
SECRETARIO DE ACTAS Y ACUERDOS

Tlajomulco

TESORERIA MUNICIPAL
DIRECCION DE CATASTRO

VALORES DE
FRACCIONAMIENTOS
Y POBLACIONES

TABLAS DE VALORES
2013

CONSEJO TECNICO CATASTRAL MUNICIPAL

<small>LIC. ALBERTO URIBE CAMACHO PRESIDENTE MUNICIPAL</small>	<small>ING. ALBERTO BRAVO SACDIVAR DIRECTOR DE CATASTRO</small>	<small>PROF. JOSÉ ÁNGEL GARCÍA MÁRQUEZ COMISION DE HACIENDA MUNICIPAL</small>	<small>ARQ. LUIS ENRIQUE ELIZALDE GÓMEZ REPRESENTANTE DEL CONSEJO TÉCNICO CATASTRAL DEL ESTADO</small>	<small>LIC. EDUARDO RAMOS MELÉNDEZ REPRESENTANTE DEL COLEGIO DE NOTARIOS DEL ESTADO DE JALISCO</small>	<small>ING. TONATIHU MÉNDEZ PIZANO CONSEJERO DEL CENTRO EMPRESARIAL</small>	<small>LIC. FRANCISCO JAVIER OROZCO REPRESENTANTE DEL SECTOR AGROPECUARIO</small>
<small>LIC. JUAN PARTIDA MORALES TESORERO MUNICIPAL</small>	<small>ING. ARMANDO VAZQUEZ RIAÑO REPRESENTANTE DEL COLEGIO DE INGENIEROS CIVILES DEL ESTADO DE JALISCO</small>	<small>MARIA DEL PILAR GUERRERO BARRERA COMISION DE PLANEACION SOCIOECONOMICA Y DESARROLLO URBANO MUNICIPAL</small>	<small>ING. ISRAEL CERVANTES GUTIERREZ REPRESENTANTE DEL CONSEJO INTERGRUPAL DE VALUADORES</small>	<small>ING. ALFREDO TREJO GONZALEZ REPRESENTANTE DE LA CAMARA MEXICANA DE LA INDUSTRIA DE LA CONSTRUCCION</small>	<small>ING. ALFREDO BAYARDO PRIETO REPRESENTANTE DE LA FEDERACION DE ASOCIACIONES DE COLONOS</small>	<small>LIC. CARLOS PONCE CONTRERAS REPRESENTANTE DE LA CAMARA DE COMERCIO DE GUADALAJARA</small>



VALORES DE TERRENO DE POBLACIONES Y FRACCIONAMIENTOS

14

	241	242	243	244	245	246	247	248	249	250	251	252	253	254	255	256	257	258	259	260	261	262	263	264	265	266	267	268	269	270	
VALOR PESOS POR M2	1150	420	315	1450	1300	800	1300	1300	2400	1300	1350	1900	1300	1300	1300	1300	1300	1300	1300	1300	1300	1350	1300	1300	1300	1300	1300	1300	2200	2000	
SERVICIOS	AGUA	*	*	*	*	*	*	*	*	*	*	*	*	*	*	*	*	*	*	*	*	*	*	*	*	*	*	*	*	*	*
	DRENAJE	*	*	*	*	*	*	*	*	*	*	*	*	*	*	*	*	*	*	*	*	*	*	*	*	*	*	*	*	*	*
	ENERGIA ELECTRICA	*	*	*	*	*	*	*	*	*	*	*	*	*	*	*	*	*	*	*	*	*	*	*	*	*	*	*	*	*	*
	ALUMBRADO PUBLICO	*	*	*	*	*	*	*	*	*	*	*	*	*	*	*	*	*	*	*	*	*	*	*	*	*	*	*	*	*	*
	PAVIMENTOS	2	5	2	4	4	2	1	1	2	2	2	1	2	2	2	2	4	4	2	4	4	4	5	4	5	2	1	2	1	1
POBLACION FRACCIONAMIENTO O CONDominio	TULIPANES	UNION DEL CUATRO	VALLE DE LA AMISTAD	VALLE DE LAS FLORES	VALLE DE SAN SEBASTIAN	VALLE DE TLAJOMULCO	VALLE DORADO COND	VALLE DORADO 4 ESTACIONES	VILLA CALIFORNIA	VILLA GALICIA	VILLA QUINTANA COND	VILLA TURQUESA	VILLANOVA	VILLAS DE LA ALAMEDA	VILLAS DE LA HACIENDA	VILLAS DE LA TIJERA	VILLAS DE SAN AGUSTIN	VILLAS DE SAN AGUSTIN COND	VILLAS DE SAN MARTIN	VILLAS DE SANTA ANITA	VILLAS DE ZAPOTEPEC	VILLAS DEL EDEN	VILLAS DEL NAYAR	VILLAS SANTA ISABEL	VILLAS SANTA SOFIA	VILLAS TERRANOVA	VISTAS DE SAN AGUSTIN	VISTAS DEL VALLE	SORRENTO	BOSQUES DE LOS CAMICHINES	
	1	4	4	6	4	7	4	4	3	8	7	1	7	5	4	1	3	3	4	1	4	3	4	1	3	4	3	3	1	1	

PAVIMENTO:
 1.- CONCRETO HIDRAULICO
 2.- ASFALTO
 3.- ADOQUIN
 4.- EMPEDRADO
 5.- TERRACERIA

EN EL CASO DE DESARROLLOS BAJO EL REGIMEN DE CONDOMINIO, EL VALOR SE APLICARA DE FORMA DIRECTA A LAS AREAS DE TERRENO, SIN APLICAR DEMERITOS.

EL PRESENTE DOCUMENTO SE REVISÓ PARA EL DICTAMEN DE OPINIONES Y RECOMENDACIONES EMITIDO POR EL CONSEJO TECNICO CATASTRAL DEL ESTADO



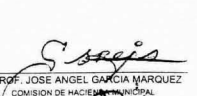











LIC. GERARDO LIMÓN GÓMEZ
SECRETARIO DE ACTAS Y ACUERDOS

Tlajomulco
 GOBIERNO MUNICIPAL
 TESORERIA MUNICIPAL
 DIRECCION DE CATASTRO

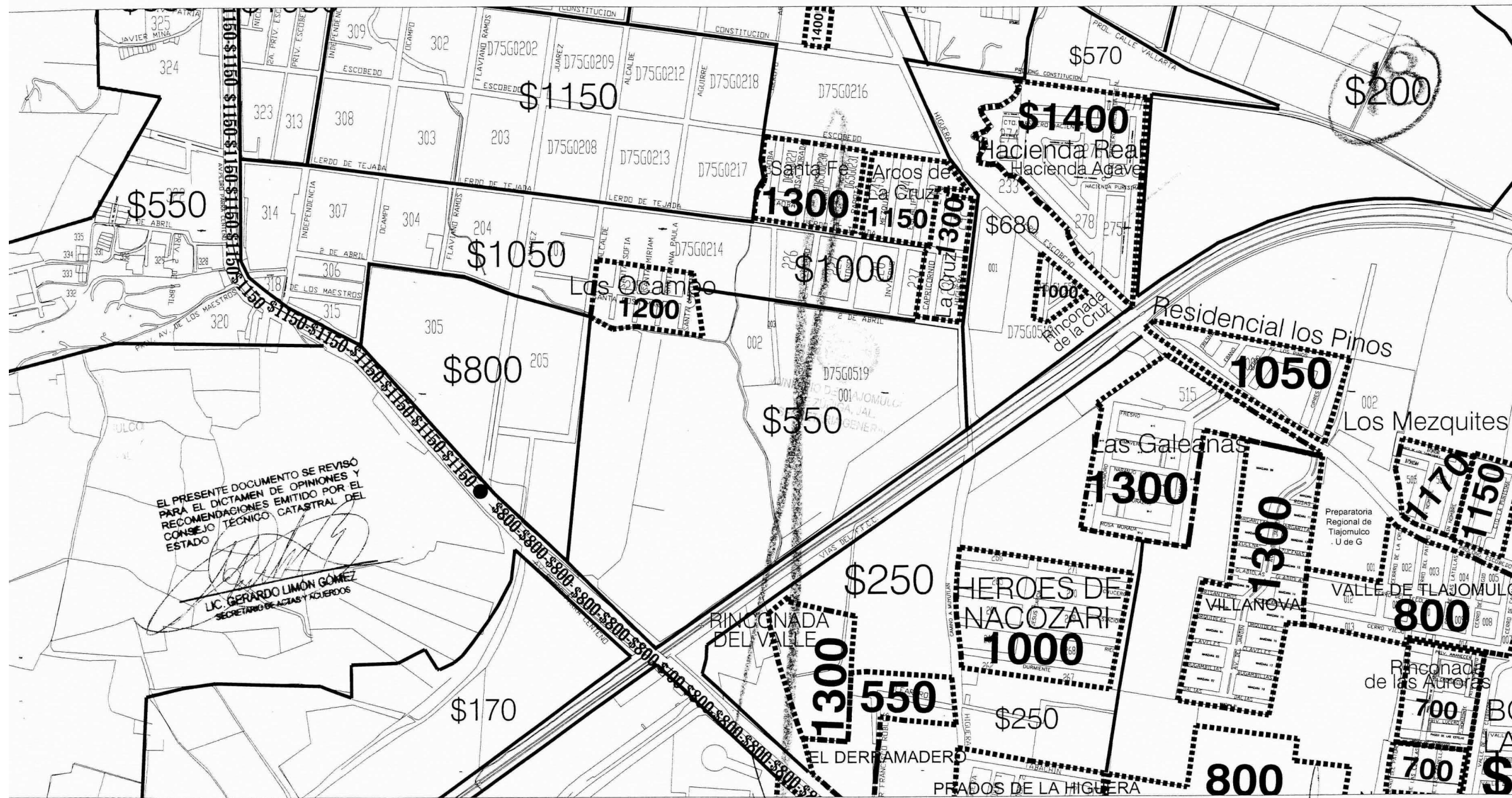
VALORES DE
FRACCIONAMIENTOS
Y POBLACIONES

TABLAS DE VALORES
2013

CONSEJO TECNICO CATASTRAL MUNICIPAL

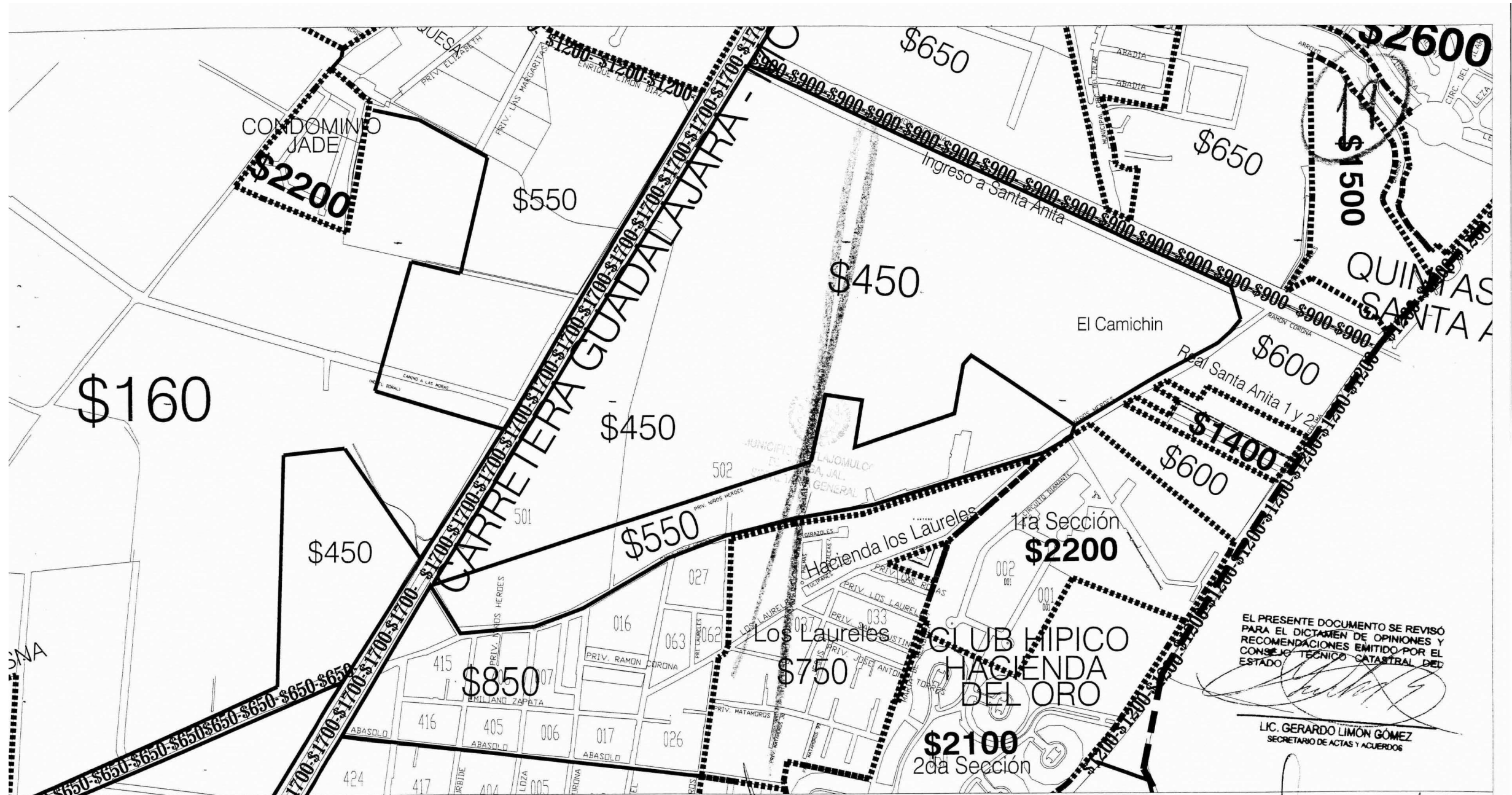
 LIC. ALBERTO URIBE CAMACHO PRESIDENTE MUNICIPAL	 ING. ALBERTO BRAVO SALDIVAR DIRECTOR DE CATASTRO	 PROF. JOSE ANGEL GARCIA MARQUEZ COMISION DE HACIENDA MUNICIPAL	 ARQ. LUIS ENRIQUE ELIZALDE GOMEZ REPRESENTANTE DEL CONSEJO TECNICO CATASTRAL DEL ESTADO	 LIC. EDUARDO RAMOS MENDIETA REPRESENTANTE DEL COLEGIO DE INGENIEROS DEL ESTADO DE JALISCO	 ING. TONATLI MENDEZ PIZANO CONSEJERO DEL CENTRO EMPRESARIAL DEL ESTADO DE JALISCO	 LIC. FRANCISCO JAVIER OROZCO REPRESENTANTE DEL SECTOR AGROPECUARIO
 C.P. JUAN PARTIDA MORALES TESORERO MUNICIPAL	 ING. ARMANDO VAZQUEZ PRIANO REPRESENTANTE DEL COLEGIO DE INGENIEROS	 MARIA DEL PILAR GUERRERO BARRERA COMISION DE PLANEACION SOCIOECONOMICA	 ING. ISRAEL CERVANTES GUTIERREZ REPRESENTANTE DEL CONSEJO INFRAESTRUCTURAL	 ING. ALFREDO TREJO GONZALEZ REPRESENTANTE DE LA CAMARA MEXICANA	 ING. ALFREDO GERARDO PRIETO REPRESENTANTE DE LA PROFESION DE	 L.A. CARLOS PONCE CONTRERAS REPRESENTANTE DE LA CAMARA DE COMERCIO





tlajomulco TESORERIA MUNICIPAL DIRECCION DE CATASTRO	TLAJOMULCO 3/3	CONSEJO TECNICO CATASTRAL MUNICIPAL												
	TABLAS DE VALORES 2013	LIC. ALBERTO URIBE CAMACHO PRESIDENTE MUNICIPAL	ING. ALBERTO BRAVO SALDIVAR DIRECTOR DE CATASTRO	PROF. JOSÉ ÁNGEL GARCÍA MARQUEZ COMISION DE HACIENDA MUNICIPAL	ARG. LUIS ENRIQUE ELIZALDE GÓMEZ REPRESENTANTE DEL CONSEJO TÉCNICO CATASTRAL DEL ESTADO	LIC. EDUARDO RAMOS MENGHACA REPRESENTANTE DEL GOBIERNO DEL ESTADO DE JALISCO	ING. TONATIUH MENDOZA PIZANO CONSEJO DEL CATASTRO	LIC. FRANCISCO JAVIER OROZCO REPRESENTANTE DEL SECTOR AGROPECUARIO	C.P. JUAN PARTIDA MORALES TESORERO MUNICIPAL	ING. ARMANDO VAQUERO RIANO REPRESENTANTE DEL COLEGIO DE INGENIEROS CIVILES DEL ESTADO DE JALISCO	MARÍA DEL PILAR GUERRERO BARRERA COMISION DE PLANEACION SOCIOECONOMICA Y DESARROLLO URBANO MUNICIPAL	ING. ISRAEL CERVANTES GUTIÉRREZ REPRESENTANTE DEL CONSEJO INTERGRUPAL DE VALLADOLID	ING. ALFREDO TREJO GONZÁLEZ REPRESENTANTE DE LA CÁMARA MEXICANA DE LA INDUSTRIA DE LA CONSTRUCCION	ING. ALFREDO BAYARDO PRIETO REPRESENTANTE DE LA FEDERACION DE ASOCIACIONES DE COLONOS





EL PRESENTE DOCUMENTO SE REVISÓ PARA EL DICTAMEN DE OPINIONES Y RECOMENDACIONES EMITIDO POR EL CONSEJO TÉCNICO CATASTRAL DEL ESTADO

[Signature]
 LIC. GERARDO LIMÓN GÓMEZ
 SECRETARIO DE ACTAS Y ACUERDOS

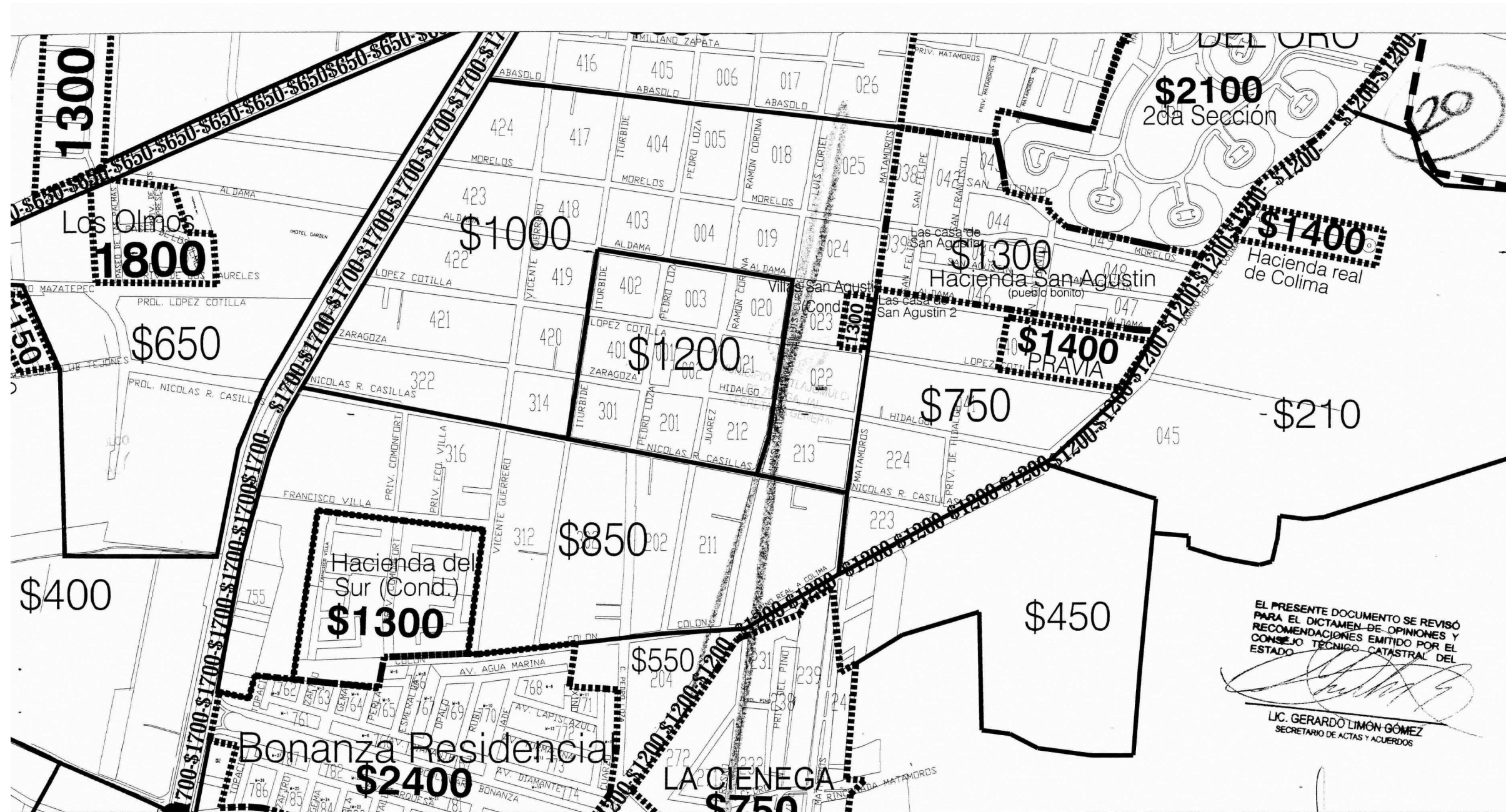
Tlajomulco
 Gobierno Municipal
 TESORERIA MUNICIPAL
 DIRECCION DE CATASTRO

SAN AGUSTIN 1/3
 TABLAS DE VALORES
2013

CONSEJO TECNICO CATASTRAL MUNICIPAL

<i>[Signature]</i> LIC. ALBERTO URIBE CAMACHO PRESIDENTE MUNICIPAL	<i>[Signature]</i> ING. ALBERTO BRAVO SALDIVAR DIRECTOR DE CATASTRO	<i>[Signature]</i> PROF. JOSE ANGEL GARCIA MARQUEZ COMISION DE HACIENDA MUNICIPAL	<i>[Signature]</i> ARQ. LUIS ENRIQUE ELIZALDE GOMEZ REPRESENTANTE DEL CONSEJO TECNICO CATASTRAL DEL ESTADO	<i>[Signature]</i> LIC. EDUARDO RAMOS MENCHACA REPRESENTANTE DEL COLEGIO DE NOTARIOS DEL ESTADO DE JALISCO	<i>[Signature]</i> ING. TONATIUH MENDEZ PIZANO CONSEJERO DEL SECTOR EMPRESARIAL	<i>[Signature]</i> LIC. FRANCISCO JAVIER OROZCO REPRESENTANTE DEL SECTOR AGROPECUARIO
<i>[Signature]</i> C.P. JUAN PARTIDA MORALES TESORERO MUNICIPAL	<i>[Signature]</i> ING. ARMANDO VAZQUEZ RIANO REPRESENTANTE DEL COLEGIO DE INGENIEROS CIVILES DEL ESTADO DE JALISCO	<i>[Signature]</i> MARIA DEL PILAR GUERRERO BARRERA COMISION DE PLANEACION SOCIOECONOMICA Y DESARROLLO URBANO MUNICIPAL	<i>[Signature]</i> ING. ISRAEL CERVANTES GUTIERREZ REPRESENTANTE DEL CONSEJO INTERGRUPAL DE VALUADORES	<i>[Signature]</i> ING. ALFREDO TREJO GONZALEZ REPRESENTANTE DE LA CAMARA MEXICANA DE LA INDUSTRIA DE LA CONSTRUCCION	<i>[Signature]</i> ING. ALFREDO NAVARRO PRIETO REPRESENTANTE DE LA FEDERACION DE ASOCIACIONES DE COLONOS	<i>[Signature]</i> L.A. CARLOS PONCE CONTRERAS REPRESENTANTE DE LA CAMARA DE COMERCIO DE GUADALAJARA





EL PRESENTE DOCUMENTO SE REVISÓ PARA EL DICTAMEN DE OPINIONES Y RECOMENDACIONES EMITIDO POR EL CONSEJO TÉCNICO CATASTRAL DEL ESTADO

[Signature]

LIC. GERARDO LIMÓN GÓMEZ
SECRETARIO DE ACTAS Y ACUERDOS

Tlajomulco
TESORERIA MUNICIPAL
DIRECCION DE CATASTRO

SAN AGUSTIN 2/3
TABLAS DE VALORES
2013

CONSEJO TECNICO CATASTRAL MUNICIPAL

LIC. ALBERTO URIBE CAMACHO
PRESIDENTE MUNICIPAL

ING. ARMANDO VAZQUEZ RIANO
REPRESENTANTE DEL COLEGIO DE INGENIEROS CIVILES DEL ESTADO DE JALISCO

MARIA DEL PILAR GUERRERO BARRERA
COMISION DE PLANEACION SOCIOECONOMICA Y DESARROLLO URBANO MUNICIPAL

ING. ISRAEL CERVANTES GUTIERREZ
REPRESENTANTE DEL CONSEJO INTERGRUPAL DE VALADOLÍD

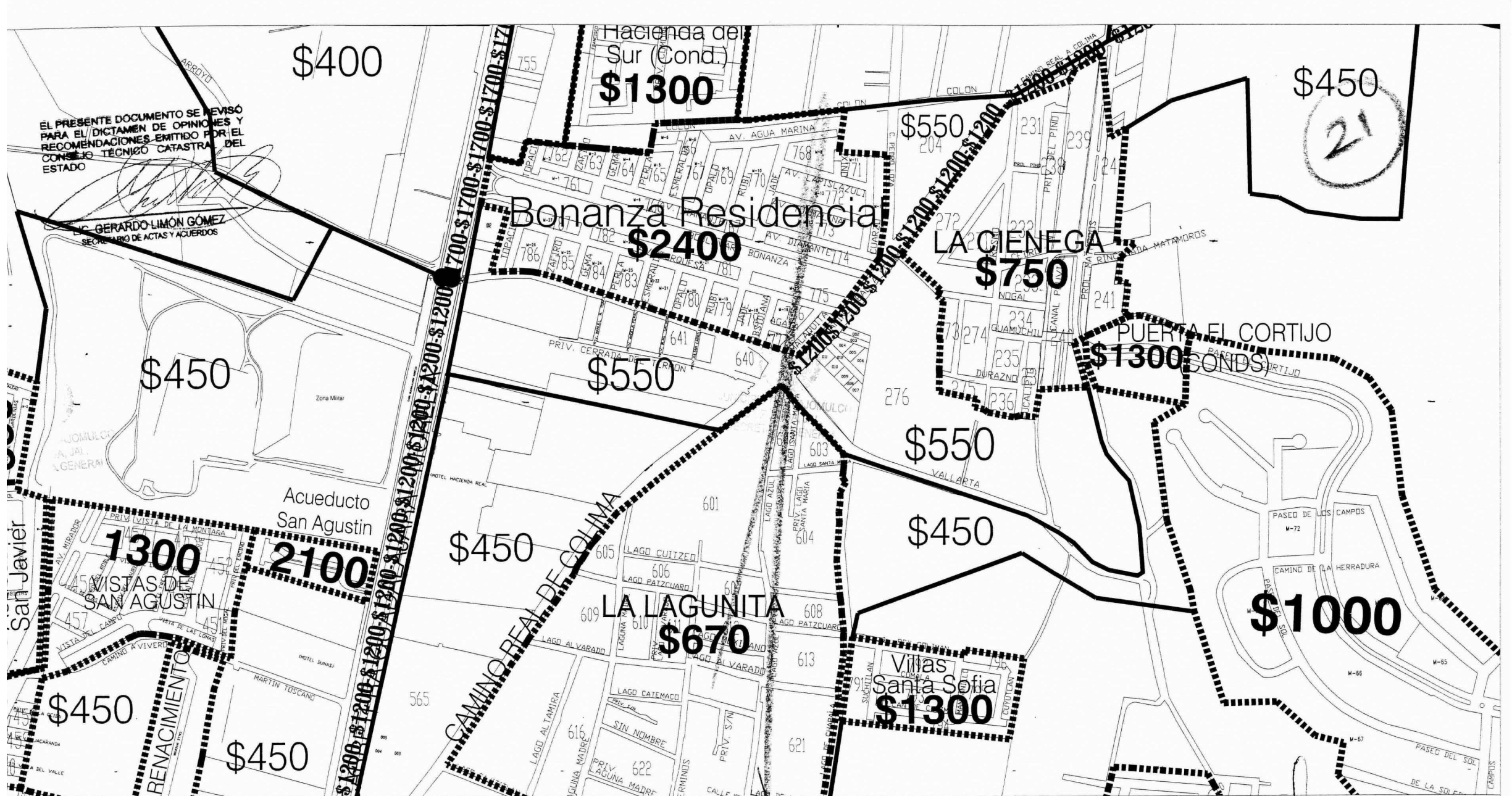
ING. ALFREDO TREJO CANAVEZ
REPRESENTANTE DE LA CAMARA MEXICANA DE LA INDUSTRIA DE LA CONSTRUCCION

ING. ALFREDO SÁNCHEZ PRIETO
REPRESENTANTE DE LA FEDERACION DE ASOCIACIONES DE COLONOS

LIC. FRANCISCO JAVIER OROZCO
REPRESENTANTE DEL SECTOR AGROPECUARIO

L.A. CARLOS PONCE CONTRERAS
REPRESENTANTE DE LA CAMARA DE COMERCIO DE GUADALAJARA





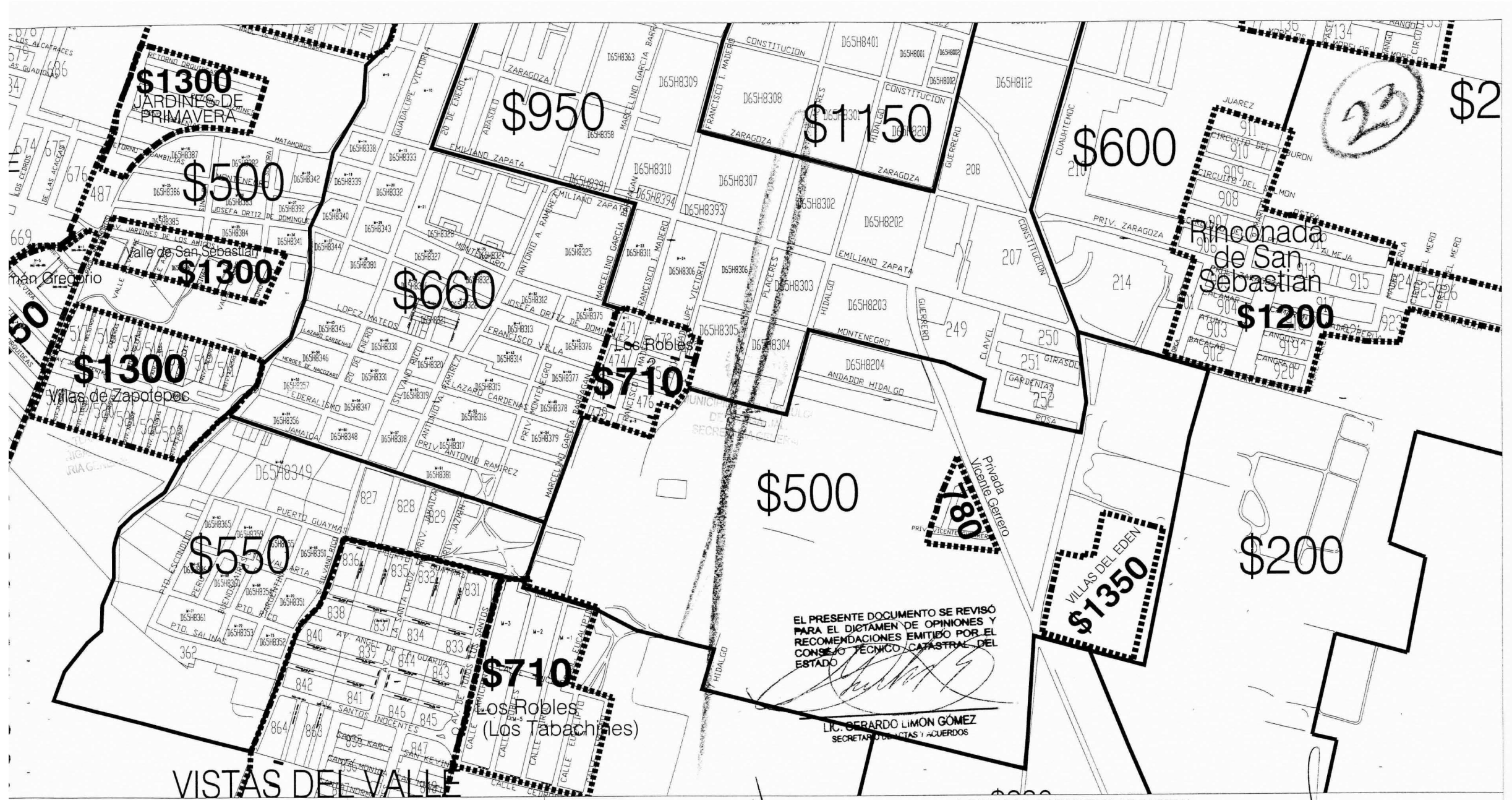
Tlajomulco **SAN AGUSTIN 3/3**

TESORERIA MUNICIPAL DIRECCION DE CATASTRO **TABLAS DE VALORES 2013**

CONSEJO TECNICO CATASTRAL MUNICIPAL

 LIC. ALBERTO URIBE CAMACHO PRESIDENTE MUNICIPAL	 ING. ALBERTO BRAVO SALDIVAR DIRECTOR DE CATASTRO	 PROF. JOSÉ ÁNGEL GARCÍA MARQUEZ COMISION DE HACIENDA MUNICIPAL	 ARQ. LUIS ENRIQUE ELIZALDE GÓMEZ REPRESENTANTE DEL CONSEJO TECNICO CATASTRAL DEL ESTADO	 ING. EDUARDO RAMOS MENCHACA REPRESENTANTE DEL COLEGIO DE NOTARIOS DEL ESTADO DE JALISCO	 ING. TONATIUH MÉNDEZ PIZANO REPRESENTANTE DEL CENTRO EMPRESARIAL DE JALISCO	 LIC. FRANCISCO JAVIER OROZCO REPRESENTANTE DEL SECTOR AGROPECUARIO
 C.P. JUAN PARTIDA MORALES TESORERO MUNICIPAL	 ING. ARMANDO VÁZQUEZ PRIANO REPRESENTANTE DEL COLEGIO DE INGENIEROS CIVILES DEL ESTADO DE JALISCO	 MARÍA DEL PILAR GUERRERO BARRERA COMISION DE PLANEACION SOCIOECONOMICA Y DESARROLLO URBANO MUNICIPAL	 ING. ISRAEL CERVANTES GUTIERREZ REPRESENTANTE DEL CONSEJO INTERMUNICIPAL DE VALUADORES	 ING. ALFREDO TREJO GONZÁLEZ REPRESENTANTE DE LA CAMARA MEXICANA DE LA INDUSTRIA DE LA CONSTRUCCION	 ING. ALFREDO BIVARADO BENITO REPRESENTANTE DE LA FEDERACION DE ASOCIACIONES DE COLONOS	 LIC. CARLOS PONCE CONTRERAS REPRESENTANTE DE LA CAMARA DE COMERCIO DE GUADALAJARA





Tlajomulco
 TESORERIA MUNICIPAL
 DIRECCION DE CATASTRO

SAN SEBASTIAN 2/3
 TABLAS DE VALORES
2013

CONSEJO TECNICO CATASTRAL MUNICIPAL

 LIC. ALBERTO URIBE CAMACHO PRESIDENTE MUNICIPAL	 ING. ALBERTO BRAVO SALBIVAR DIRECTOR DE CATASTRO	 PROF. JOSÉ ÁNGEL GARCÍA MARQUEZ COMISION DE HACIENDA MUNICIPAL	 ARQ. LUIS ENRIQUE ELIZALDE GÓMEZ REPRESENTANTE DEL CONSEJO TÉCNICO CATASTRAL DEL ESTADO	 LIC. EDUARDO RAMOS MENCHACA REPRESENTANTE DEL COLEGIO DE NOTARIOS DEL ESTADO DE JALISCO	 ING. TONATIHU MÉNDEZ PIZANO CONSEJO DEL CENTRO EMPRESARIAL	 LIC. FRANCISCO JAVIER OROZCO REPRESENTANTE DEL SECTOR AGROPECUARIO
 C.P. JUAN PARTIDA MORALES TESORERO MUNICIPAL	 ING. ARMANDO VÍQUEZ RIANO REPRESENTANTE DEL COLEGIO DE INGENIEROS CIVILES DEL ESTADO DE JALISCO	 MARÍA DEL PILAR GUERRERO BARRERA COMISION DE PLANEACION SOCIOECONOMICA Y DESARROLLO URBANO MUNICIPAL	 ING. ISRAEL CERVANTES GUTIÉRREZ REPRESENTANTE DEL CONSEJO INTERGRUPAL DE VALUADORES	 ING. ALFREDO TREJO GONZÁLEZ REPRESENTANTE DE LA CAMARA MEXICANA DE LA INDUSTRIA DE LA CONSTRUCCION	 ING. ALFREDO NAVARRO PRIETO REPRESENTANTE DE LA FEDERACION DE ASOCIACIONES DE COLONOS	 L.A. CARLOS PONCE CONTRERAS REPRESENTANTE DE LA CAMARA DE COMERCIO DE GUADALAJARA



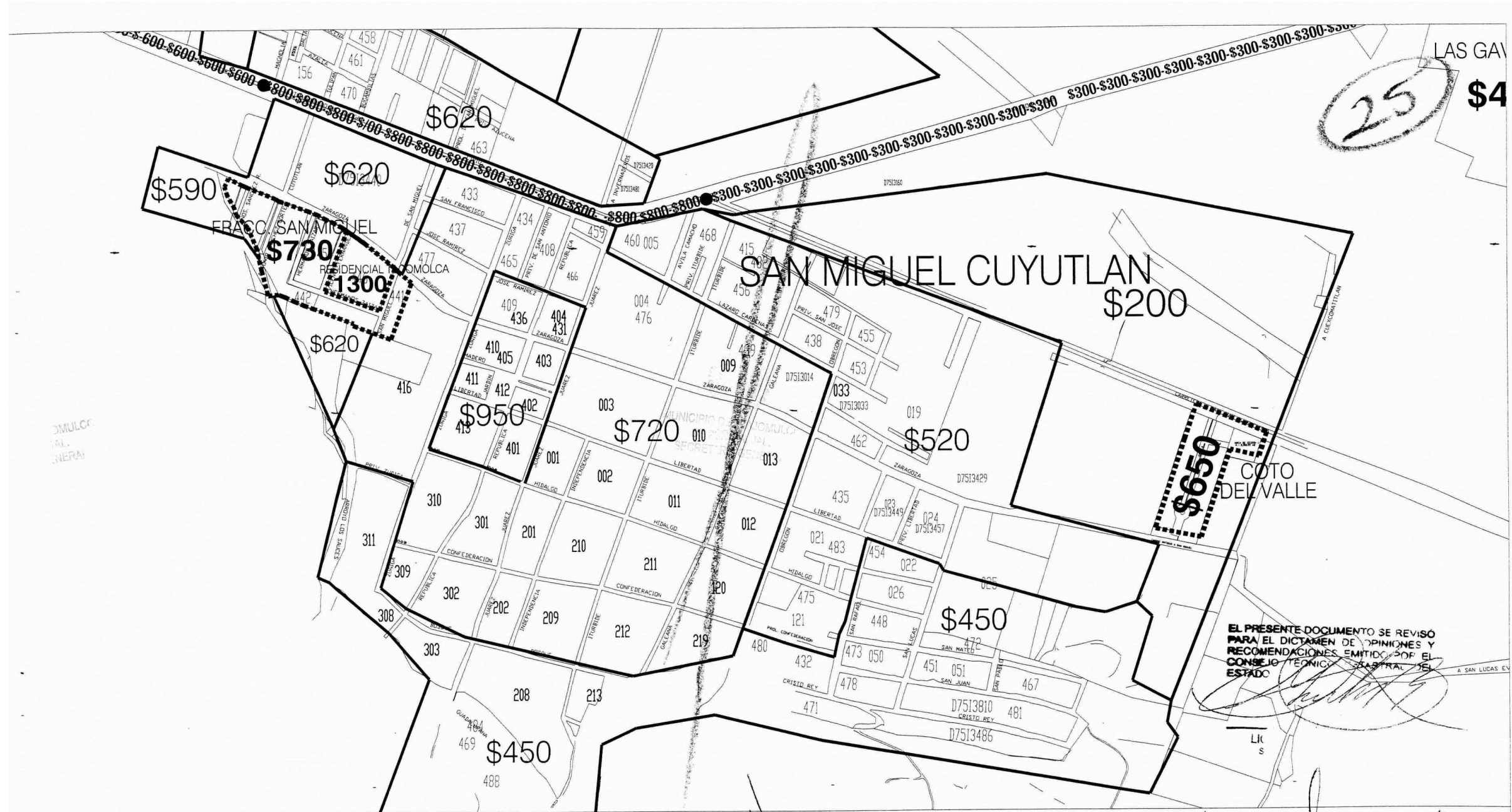


Tlajomulco
SAN SEBASTIAN
3/3
TESORERIA MUNICIPAL
DIRECCION DE CATASTRO
TABLAS DE VALORES
2013

CONSEJO TECNICO CATASTRAL MUNICIPAL

 LIC. ALBERTO URIBE CAMACHO PRESIDENTE MUNICIPAL	 ING. ALBERTO BRAVO SALDIVAR DIRECTOR DE CATASTRO	 PROF. JOSÉ ÁNGEL GARCÍA MÁRQUEZ COMISION DE PLANEACION MUNICIPAL	 ARQ. LUIS ENRIQUE ELIZALDE GÓMEZ REPRESENTANTE DEL CONSEJO TECNICO CATASTRAL DEL ESTADO	 LIC. EDUARDO RAMOS MENCHACA REPRESENTANTE DEL COLEGIO DE NOTARIOS DEL ESTADO DE JALISCO	 ING. TONATIHU MÉNDEZ PIZANO REPRESENTANTE DEL CENTRO EMPRESARIAL DE JALISCO	 LIC. FRANCISCO JAVIER OROZCO REPRESENTANTE DEL SECTOR AGROPECUARIO
 C.P. JUAN PARTIDA MORALES TESORERO MUNICIPAL	 ING. ARMANDO VAZQUEZ RIAÑO REPRESENTANTE DEL COLEGIO DE INGENIEROS CIVILES DEL ESTADO DE JALISCO	 MARÍA DEL PILAR GUERRERO BARRERA COMISION DE PLANEACION SOCIOECONOMICA Y DESARROLLO URBANO MUNICIPAL	 ING. ISRAEL CERVANTES GUTIÉRREZ REPRESENTANTE DEL CONSEJO INTERGRUPAL DE VALLIADRIDES	 ING. ALFREDO TREJO GONZÁLEZ REPRESENTANTE DE LA CAMARA MEXICANA DE LA INDUSTRIA DE LA CONSTRUCCION	 ING. ALFREDO BARRANTO PRIETO REPRESENTANTE DE LA FEDERACION DE ASOCIACIONES DE COLONOS	 L.A. CARLOS PONCE CONTRERAS REPRESENTANTE DE LA CAMARA DE COMERCIO DE GUADALAJARA





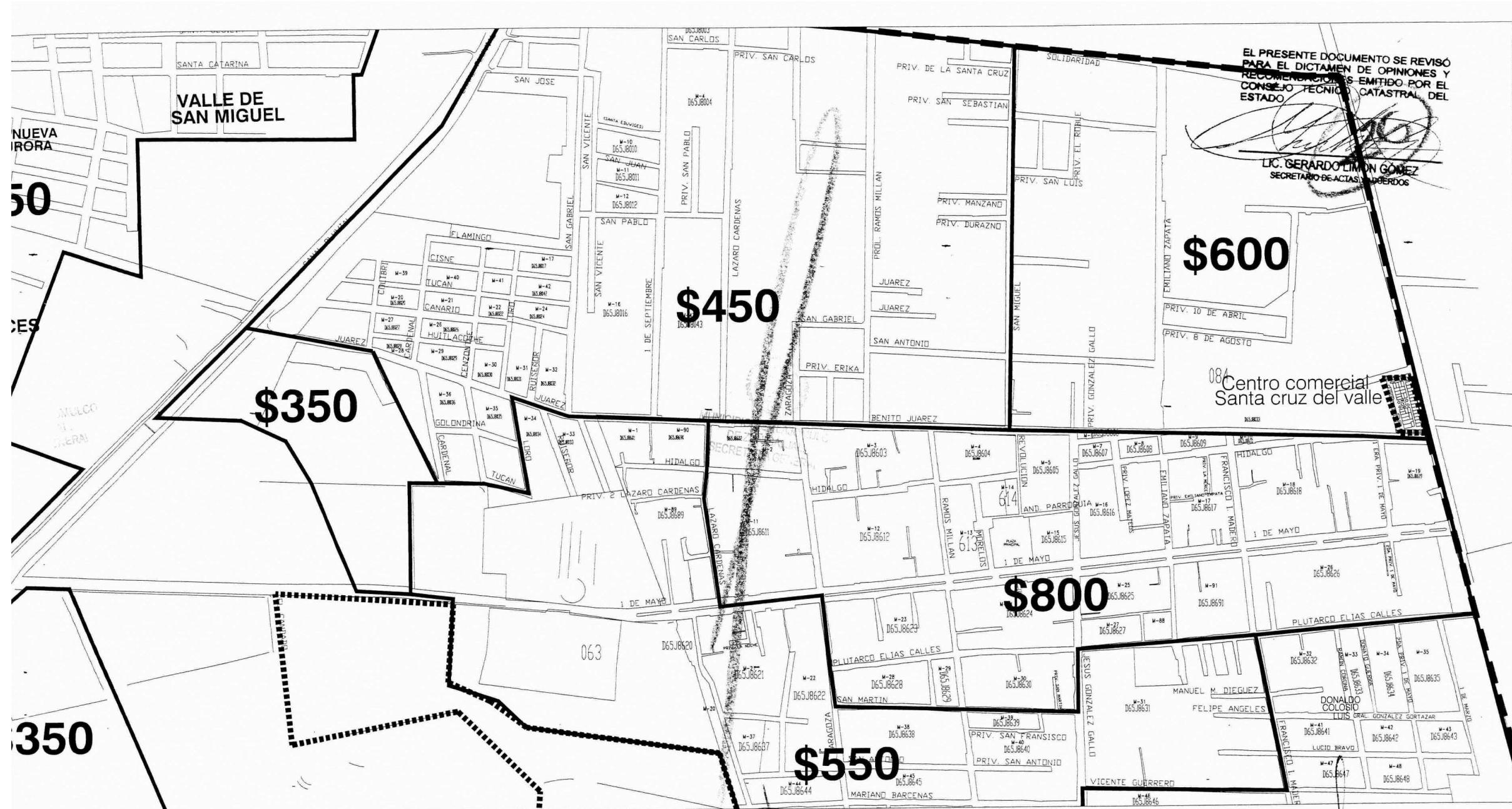
Jalisco
TESORERIA MUNICIPAL
DIRECCION DE CATASTRO

SAN MIGUEL CUYUTLAN
TABLAS DE VALORES
2013

CONSEJO TECNICO CATASTRAL MUNICIPAL

 LITO ALBERTO URIBE CAMACHO PRESIDENTE MUNICIPAL	 ING. ALBERTO BRAVO SALDIVAR DIRECTOR DE CATASTRO	 PROF. JOSE ANGEL GARCIA MARQUEZ COMISION DE HACIENDA MUNICIPAL	 ARO. LUIS ENRIQUE ELIZALDE GOMEZ REPRESENTANTE DEL CONSEJO TECNICO CATASTRAL DEL ESTADO	 LIC. EDUARDO RAMOS MENCHACA REPRESENTANTE DEL CODIGO DE NOMINACIONES DEL ESTADO DE JALISCO	 ING. TONATIHU MENDEZ PIZANO CONSEJERO DEL CENTRO EMPRESARIAL	 LIC. FRANCISCO JAVIER OROZCO REPRESENTANTE DEL SECTOR AGROPECUARIO
 LIC. JUAN PARTIDA MORALES TESORERO MUNICIPAL	 ING. ARMANDO VALDEZ ARIARIO REPRESENTANTE DEL COLEGIO DE INGENIEROS CIVILES DEL ESTADO DE JALISCO	 MARIA DEL PILAR GUERRERO BARRERA COMISION DE PLANEACION ECONOMICA Y DESARROLLO URBANO MUNICIPAL	 ING. ISRAEL CERVANTES GUTIERREZ REPRESENTANTE DEL CONSEJO INTERGRUPAL DE VALUADORES	 ING. ALFREDO TREJO GONZALEZ REPRESENTANTE DE LA CAMARA MEXICANA DE LA INDUSTRIA DE LA CONSTRUCCION	 ING. ALFREDO NAVARRO PRIETO REPRESENTANTE DE LA FEDERACION DE ASOCIACIONES DE COLONOS	 LIC. CARLOS PONCE CONTRERAS REPRESENTANTE DE LA CAMARA DE COMERCIO DE GUADALAJARA





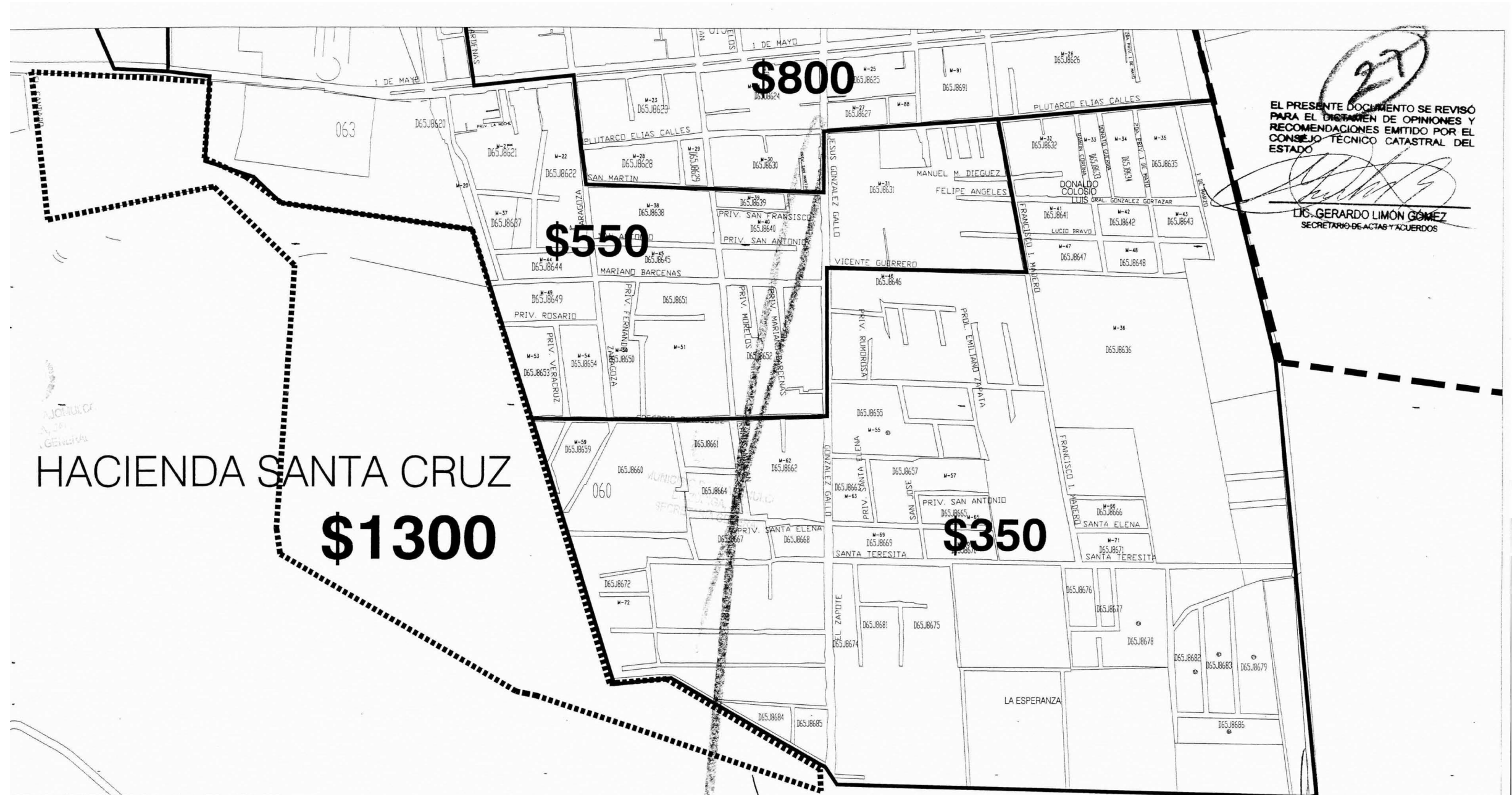
Tlajomulco
Tesorería Municipal
Dirección de Catastro

SANTA CRUZ DEL VALLE
1/2
TABLAS DE VALORES
2013

CONSEJO TECNICO CATASTRAL MUNICIPAL

 LIC. ALBERTO URIBE CAMACHO PRESIDENTE MUNICIPAL	 ING. ALBERTO BRAVO SALDIVAR DIRECTOR DE CATASTRO	 PROF. JOSE ANGEL GARCIA MARQUEZ COMISION DE HACIENDA MUNICIPAL	 ARO. LUIS ENRIQUE ELIZALDE GÓMEZ REPRESENTANTE DEL CONSEJO TECNICO CATASTRAL DEL ESTADO	 LIC. EDUARDO RAMOS MENCHACA REPRESENTANTE DEL SECTOR INDUSTRIAL DEL ESTADO DE JALISCO	 ING. TONATIUH MENDEZ PIZANO CONSEJERO DEL SECTOR EMPRESARIAL	 LIC. FRANCISCO JAVIER OROZCO REPRESENTANTE DEL SECTOR AGROPECUARIO
 C.P. JUAN PARTIDA MORALES TESORERO MUNICIPAL	 ING. ARMANDO GÓMEZ RIANO REPRESENTANTE DEL COLEGIO DE INGENIEROS CIVILES DEL ESTADO DE JALISCO	 MARIA DEL PILAR GUERRERO BARRERA COMISION DE PLANEACION SOCIOECONOMICA Y DESARROLLO URBANO MUNICIPAL	 ING. ISRAEL CERVANTES GUTIERREZ REPRESENTANTE DEL CONSEJO INTERMUNICIPAL DE VALUADORES	 ING. ALFREDO TREJO GONZALEZ REPRESENTANTE DE LA CAMARA MEXICANA DE LA INDUSTRIA DE LA CONSTRUCCION	 ING. ALFREDO NAVARRO NIETO REPRESENTANTE DE LA FEDERACION DE ASOCIACIONES DE COLONOS	 L.A. CARLOS PONCE CONTRERAS REPRESENTANTE DE LA CAMARA DE COMERCIO DE GUADALAJARA





EL PRESENTE DOCUMENTO SE REVISÓ PARA EL EMISIÓN DE OPINIONES Y RECOMENDACIONES EMITIDO POR EL CONSEJO TÉCNICO CATASTRAL DEL ESTADO

27
 LIC. GERARDO LIMÓN GÓMEZ
 SECRETARIO DE ACTAS Y ACUERDOS

Tlajomulco
 TESORERIA MUNICIPAL
 DIRECCION DE CATASTRO

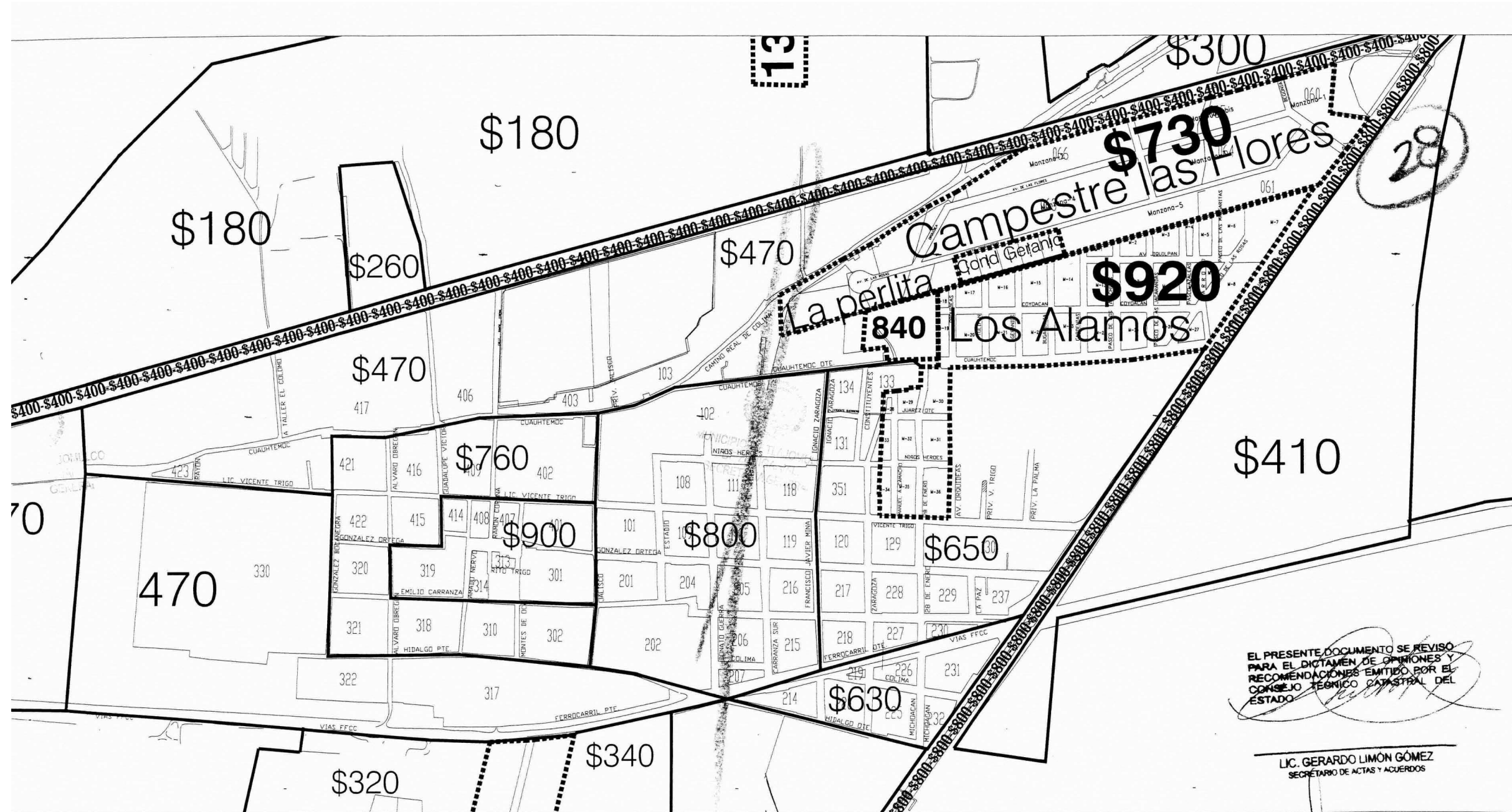
SANTA CRUZ DEL VALLE
 2/2
 TABLAS DE VALORES
2013

CONSEJO TECNICO CATASTRAL MUNICIPAL

LIC. ALBERTO URIBE CAMACHO PRESIDENTE MUNICIPAL
 ING. ALBERTO BRAVO SALCIVAR DIRECTOR DE CATASTRO
 PROF. JOSE ANGEL GARCIA MARQUEZ COMISION DE HACIENDA MUNICIPAL
 ARG. LUIS ENRIQUE ELIZALDE GOMEZ REPRESENTANTE DEL CONSEJO TECNICO CATASTRAL DEL ESTADO
 DR. EDUARDO RAMOS MIENCHACA REPRESENTANTE DEL COLEGIO DE INGENIEROS DEL ESTADO DE JALISCO
 ING. TONATIU MENDEZ RIZANO COMISION DEL CENTRO EMPRESARIAL
 LIC. FRANCISCO VAJER OROZCO REPRESENTANTE DEL SECTOR AGROPECUARIO

C.P. JUAN PARTIDA MORALES TESORERO MUNICIPAL
 ING. ARMANDO VAZQUEZ RIANO REPRESENTANTE DE LA CAMARA DE INGENIEROS CIVILES DEL ESTADO DE JALISCO
 MARIA DEL PILAR GUERRERO BARRERA COMISION DE PLANEACION SOCIOECONOMICA Y DESARROLLO URBANO MUNICIPAL
 ING. ISRAEL CERVANTES GUTIERREZ REPRESENTANTE DEL CONSEJO INTERGRUPAL DE VALUADORES
 ING. ALFREDO TREJO GONZALEZ REPRESENTANTE DE LA CAMARA MEXICANA DE LA INDUSTRIA DE LA CONSTRUCCION
 ING. ALFREDO EDUARDO PRIETO REPRESENTANTE DE LA FEDERACION DE ASOCIACIONES DE COLONOS
 L.A. CARLOS PONCE CONTRERAS REPRESENTANTE DE LA CAMARA DE COMERCIO DE GUADALAJARA





EL PRESENTE DOCUMENTO SE REVISÓ PARA EL DICTAMEN DE OPINIONES Y RECOMENDACIONES EMITIDO POR EL CONSEJO TÉCNICO CATASTRAL DEL ESTADO

LIC. GERARDO LIMÓN GÓMEZ
SECRETARIO DE ACTAS Y ACUERDOS

Tlajomulco
Sobremunicipal

TESORERIA MUNICIPAL
DIRECCION DE CATASTRO

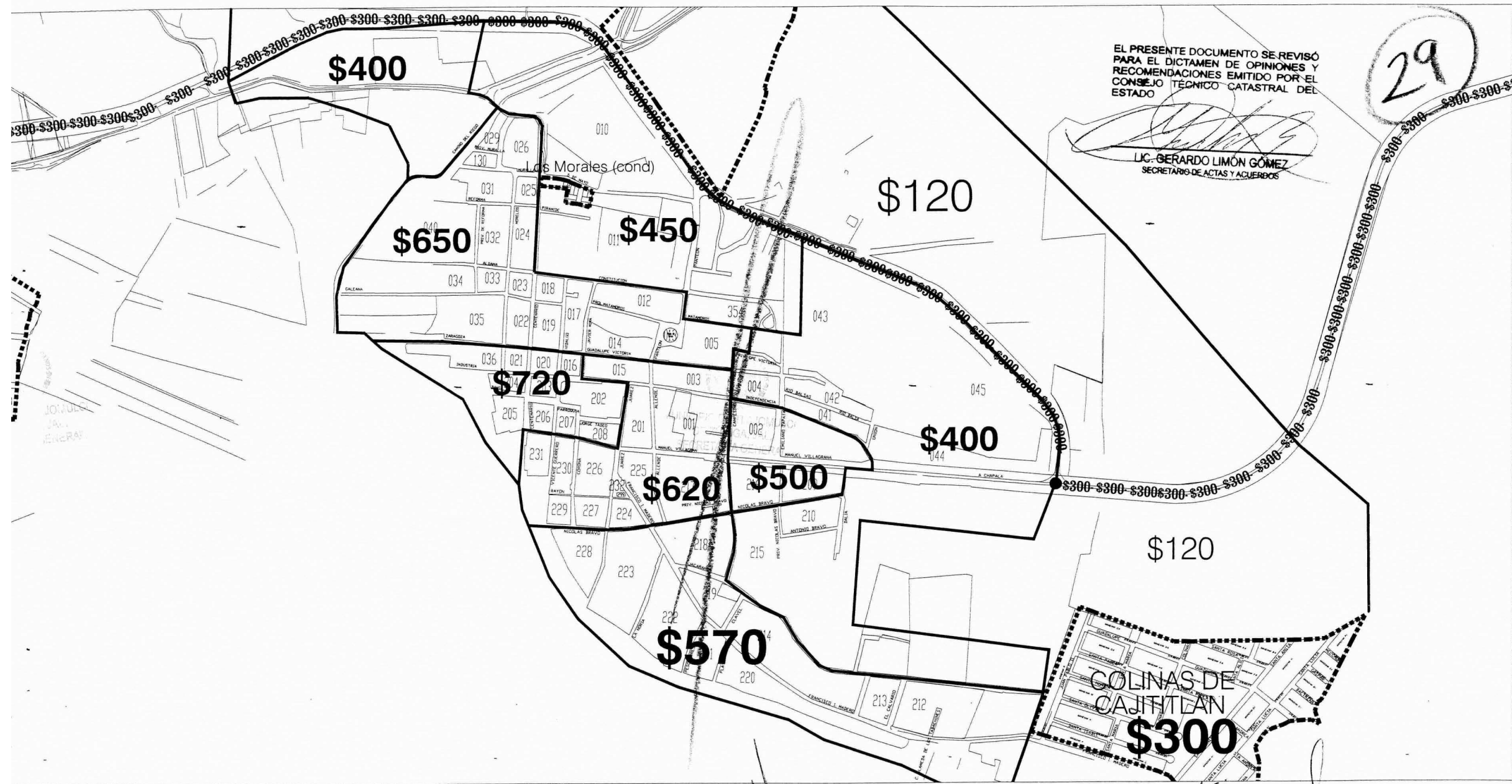
SANTA CRUZ DE LAS FLORES

TABLAS DE VALORES
2013

CONSEJO TECNICO CATASTRAL MUNICIPAL

 LIC. ALBERTO URIBE CAMACHO PRESIDENTE MUNICIPAL	 ING. ALBERTO BRAVO SALDIVAR DIRECTOR DE CATASTRO	 PROF. JOSE ANGEL GARCIA MARQUEZ COMISION DE HACIENDA MUNICIPAL	 ARQ. LUIS ENRIQUE ELIZALDE GOMEZ REPRESENTANTE DEL CONSEJO TECNICO CATASTRAL DEL ESTADO	 LIC. EDUARDO RAMOS MENGHENA REPRESENTANTE DEL COLEGIO DE NOTARIOS DEL ESTADO DE JALISCO	 ING. TONATIUH MENDEZ PIZANO CONSEJERO DEL CENTRO EMPRESARIAL DE JALISCO	 LIC. FRANCISCO JAVIER OROZCO REPRESENTANTE DEL SECTOR AGROPECUARIO
 C.P. JUAN PARTIDA MORALES TESORERO MUNICIPAL	 ING. ARMANDO VAZQUEZ RIANO REPRESENTANTE DEL COLEGIO DE INGENIEROS CIVILES DEL ESTADO DE JALISCO	 MARIA DEL PILAR GUERRERO BARRERA COMISION DE PLANEACION SOCIOECONOMICA Y DESARROLLO URBANO MUNICIPAL	 ING. ISRAEL CERVANTES GUTIERREZ REPRESENTANTE DEL CONSEJO INTERGRUPAL DE VALUADORES	 ING. ALFREDO TREJO GONZALEZ REPRESENTANTE DE LA CAMARA MEXICANA DE LA INDUSTRIA DE LA CONSTRUCCION	 ING. ALFREDO BAYARDO PRIETO REPRESENTANTE DE LA FEDERACION DE ASOCIACIONES DE COLOMOS	 L.A. CARLOS PONCE CONTRERAS REPRESENTANTE DE LA CAMARA DE COMERCIO DE GUADALAJARA





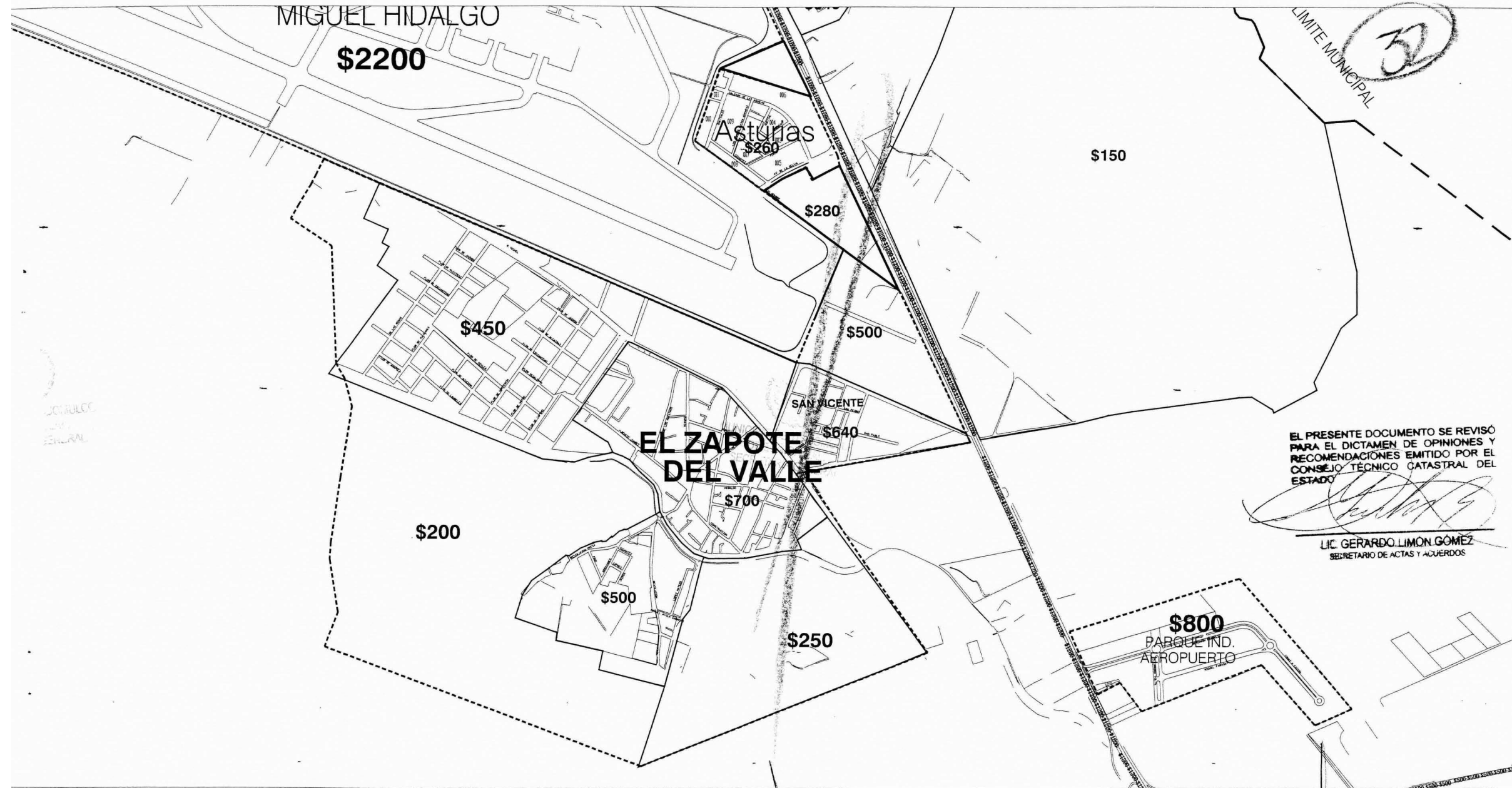
Tlajomulco
TESORERIA MUNICIPAL
DIRECCION DE CATASTRO

CAJITILAN
TABLAS DE VALORES
2013

CONSEJO TECNICO CATASTRAL MUNICIPAL

 LIC. ALBERTO URIBE CAMACHO PRESIDENTE MUNICIPAL	 ING. ALBERTO BRAVO SALDIVAR DIRECTOR DE CATASTRO	 PROF. JOSÉ ÁNGEL GARCÍA MÁRQUEZ COMISION DE HACIENDA MUNICIPAL	 ARQ. LUIS ENRIQUE ELIZALDE GÓMEZ REPRESENTANTE DEL CONSEJO TECNICO CATASTRAL DEL ESTADO	 LIC. EDUARDO RAMOS MENCHACA REPRESENTANTE DEL COLEGIO DE NOTARIOS DEL ESTADO DE JALISCO	 ING. TONATIUH MENDÉZ PIZANO CONSEJERO DEL CENTRO EMPRESARIAL DE JALISCO	 LIC. FRANCISCO JAVIER OROZCO REPRESENTANTE DEL SECTOR AGROPECUARIO
 C.P. JUAN PARTIDA MORALES TESORERO MUNICIPAL	 ING. ARMANDO VAZQUEZ RIANO REPRESENTANTE DEL COLEGIO DE INGENIEROS CIVILES DEL ESTADO DE JALISCO	 MARÍA DEL PILAR GUERRERO BARRERA COMISION DE PLANEACION SOCIOECONOMICA Y DESARROLLO URBANO MUNICIPAL	 ING. ISRAEL CERVANTES GUTIERREZ REPRESENTANTE DEL CONSEJO INTERGRUPAL DE VALIADORES	 ING. ALFREDO TREJO GONZALEZ REPRESENTANTE DE LA CAMARA MEXICANA DE LA INDUSTRIA DE LA CONSTRUCCION	 ING. ALFREDO B. VARDOPOLLOS PRIETO REPRESENTANTE DE LA FEDERACION DE ASOCIACIONES DE COLONOS	 L.A. CARLOS PONCE CONTRERAS REPRESENTANTE DE LA CAMARA DE COMERCIO DE GUADALAJARA





EL PRESENTE DOCUMENTO SE REVISÓ PARA EL DICTAMEN DE OPINIONES Y RECOMENDACIONES EMITIDO POR EL CONSEJO TÉCNICO CATASTRAL DEL ESTADO

[Signature]
LIC. GERARDO LIMÓN GÓMEZ
SECRETARIO DE ACTAS Y ACUERDOS

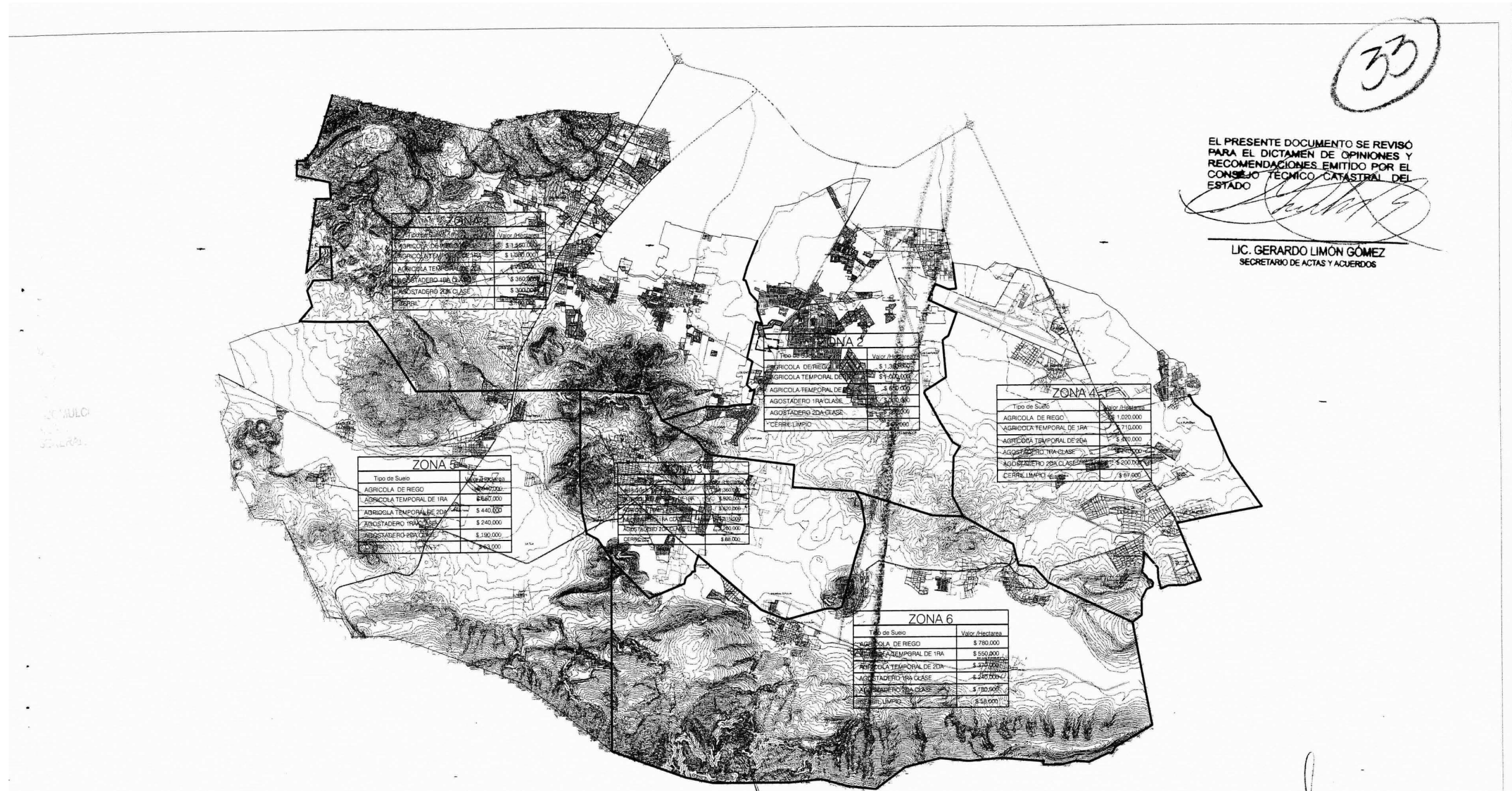
Tlajomulco
Gobierno Municipal
TESORERÍA MUNICIPAL
DIRECCIÓN DE CATASTRO

EL ZAPOTE
TABLAS DE VALORES
2013

CONSEJO TÉCNICO CATASTRAL MUNICIPAL

<i>[Signature]</i> LIC. ALBERTO URIBE CAMACHO PRESIDENTE MUNICIPAL	<i>[Signature]</i> ING. ALBERTO BRAVO SALDÍVAR DIRECTOR DE CATASTRO	<i>[Signature]</i> PROF. JOSÉ ANGELES GARCÍA MARQUEZ COMISION DE HACIENDA MUNICIPAL	<i>[Signature]</i> ARG. LUIS ENRIQUE ELIZALDE GÓMEZ REPRESENTANTE DEL CONSEJO TÉCNICO CATASTRAL DEL ESTADO	<i>[Signature]</i> LIC. EDUARDO RAMÍREZ MENCHACA REPRESENTANTE DEL COLEGIO DE NOTARIOS DEL ESTADO DE JALISCO	<i>[Signature]</i> ING. TONATLI MENDOZA PIZANO CONSEJERO DEL CENTRO CATASTRAL DEL ESTADO DE JALISCO	<i>[Signature]</i> LIC. FRANCISCO JAVIER OROZCO REPRESENTANTE DEL SECTOR AGROPECUARIO
<i>[Signature]</i> C.P. JUAN PARTIDA MORALES TESORERO MUNICIPAL	<i>[Signature]</i> ING. ARMANDO VAZQUEZ RIANO REPRESENTANTE DEL COLEGIO DE INGENIEROS CIVILES DEL ESTADO DE JALISCO	<i>[Signature]</i> MARÍA DEL PILAR GUERRERO BARRERA COMISION DE PLANEACION SOCIOECONOMICA Y DESARROLLO URBANO MUNICIPAL	<i>[Signature]</i> ING. ISRAEL CERVANTES GUTIERREZ REPRESENTANTE DEL CONSEJO INTERGRUPAL DE VALUADORES	<i>[Signature]</i> ING. ALFREDO TREJO GONZALEZ REPRESENTANTE DE LA CAMARA MEXICANA DE LA INDUSTRIA DE LA CONSTRUCCION	<i>[Signature]</i> ING. ALFREDO SANCHEZ RIVERO REPRESENTANTE DE LA FEDERACION DE ASOCIACIONES DE COLONOS	<i>[Signature]</i> L.A. CARLOS PONCE CONTRERAS REPRESENTANTE DE LA CAMARA DE COMERCIO DE GUADALAJARA





33

EL PRESENTE DOCUMENTO SE REVISÓ PARA EL DICTAMEN DE OPINIONES Y RECOMENDACIONES EMITIDO POR EL CONSEJO TÉCNICO CATASTRAL DEL ESTADO

[Signature]

LIC. GERARDO LIMÓN GÓMEZ
SECRETARIO DE ACTAS Y ACUERDOS

Tlajomulco
GOBIERNO MUNICIPAL

TESORERIA MUNICIPAL
DIRECCION DE CATASTRO

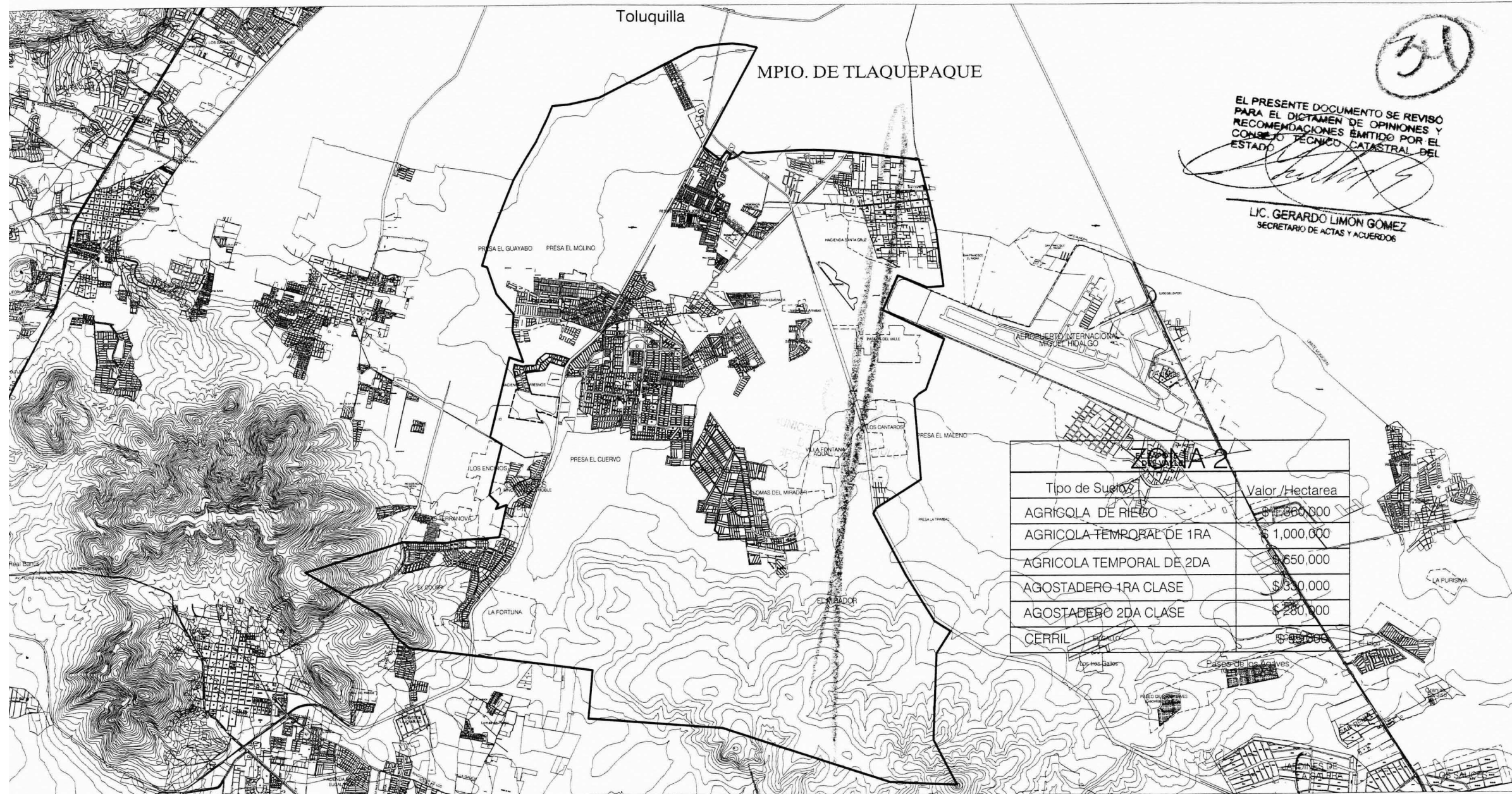
VALORES RUSTICOS
PLANO LLAVE

TABLAS DE VALORES
2013

CONSEJO TECNICO CATASTRAL MUNICIPAL

<i>[Signature]</i> LIC. ALBERTO URIBE CAMACHO PRESIDENTE MUNICIPAL	<i>[Signature]</i> ING. ALBERTO BRAVO SALDIVAR DIRECTOR DE CATASTRO	<i>[Signature]</i> PROF. JOSE ANSELMO GARCIA MARQUEZ COMISION DE HACIENDA MUNICIPAL	<i>[Signature]</i> ARQ. LUIS ENRIQUE ELIZALDE GOMEZ REPRESENTANTE DEL CONSEJO TECNICO CATASTRAL DEL ESTADO	<i>[Signature]</i> LIC. EDUARDO RAMOS MENCHACA REPRESENTANTE DEL COLEGIO DE NOTARIOS DEL ESTADO DE JALISCO	<i>[Signature]</i> ING. TONATIUH MENDEZ PIZANO CONSEJERO DEL CENTRO EMPRESARIAL DE JALISCO	<i>[Signature]</i> LIC. FRANCISCO JAVIER OROZCO REPRESENTANTE DEL SECTOR AGROPECUARIO
<i>[Signature]</i> C.P. JUAN PARTIDA MORALES TESORERO MUNICIPAL	<i>[Signature]</i> ING. ARMANDO VAQUERO RIANO REPRESENTANTE DEL COLEGIO DE INGENIEROS CIVILES DEL ESTADO DE JALISCO	<i>[Signature]</i> MARIA DEL PILAR GUERRERO BARRERA COMISION DE PLANEACION SOCIOECONOMICA Y DESARROLLO URBANO MUNICIPAL	<i>[Signature]</i> ING. ISRAEL CERVANTES GUTIERREZ REPRESENTANTE DEL CONSEJO INTERGRUPAL DE VALUADORES	<i>[Signature]</i> ING. ALFREDO TREJO GONZALEZ REPRESENTANTE DE LA CAMARA MEXICANA DE LA INDUSTRIA DE LA CONSTRUCCION	<i>[Signature]</i> ING. ALBERTO BAYARDO PRIETO REPRESENTANTE DE LA FEDERACION DE ASOCIACIONES DE COLOCCES	<i>[Signature]</i> L.A. CARLOS PONCE CONTRERAS REPRESENTANTE DE LA CAMARA DE COMERCIO DE GUANAJUATO





31

EL PRESENTE DOCUMENTO SE REVISÓ PARA EL DICTAMEN DE OPINIONES Y RECOMENDACIONES EMITIDO POR EL CONSEJO TÉCNICO CATASTRAL DEL ESTADO

LIC. GERARDO LIMÓN GÓMEZ
SECRETARIO DE ACTAS Y ACUERDOS

Tlajomulco
Gobierno Municipal

TESORERIA MUNICIPAL
DIRECCION DE CATASTRO

VALORES RUSTICOS
ZONA 2

TABLAS DE VALORES
2013

CONSEJO TECNICO CATASTRAL MUNICIPAL

LIC. ALBERTO URIBE CAMACHO
PRESIDENTE MUNICIPAL

ING. ALBERTO BRAVO SALDIVAR
DIRECTOR DE CATASTRO

PROF. JOSE ANGELO GARCIA MARGUEZ
COMISION DE HABITACION MUNICIPAL Y DESARROLLO URBANO MUNICIPAL

ING. ARMANDO VAZQUEZ PIANO
REPRESENTANTE DEL COLEGIO DE INGENIEROS CIVILES DEL ESTADO DE JALISCO

MARIA DEL PILAR GUERRERO BARRERA
COMISION DE PLANEACION SOCIOECONOMICA Y DESARROLLO URBANO MUNICIPAL

ARG. LUIS ENRIQUE ELIZALDE GOMEZ
REPRESENTANTE DEL CONSEJO TECNICO CATASTRAL DEL ESTADO

ING. ISRAEL CERVANTES GUTIERREZ
REPRESENTANTE DEL CONSEJO INTERGRUPAL DE VALUADORES

LIC. EDUARDO RAMOS MENCHACA
REPRESENTANTE DEL COLEGIO DE NOTARIOS DEL ESTADO DE JALISCO

ING. ALFREDO TREJO GONZALEZ
REPRESENTANTE DE LA CAMARA MEXICANA DE LA INDUSTRIA DE LA CONSTRUCCION

ING. TONATIUH MENEZ PIZANO
REPRESENTANTE DEL CENTRO EMPRESARIAL DE TLAQUEPAQUE

ING. ALFREDO BAYARDO PRETO
REPRESENTANTE DE LAS ASOCIACIONES DE COLONOS

LIC. FRANCISCO JAVIER OROZCO
REPRESENTANTE DEL SECTOR AGROPECUARIO

L.A. CARLOS PONCE CONTRERAS
REPRESENTANTE DE LA CAMARA DE COMERCIO DE GUADALAJARA



EL PRESENTE DOCUMENTO SE REVISÓ PARA EL DICTAMEN DE OPINIONES Y RECOMENDACIONES EMITIDO POR EL CONSEJO TÉCNICO CATASTRAL DEL ESTADO

LIC. GERARDO LIMÓN GÓMEZ
SECRETARIO DE ACTAS Y ACUERDOS

ZONA 1	
Tipo de Suelo	Valor /Hectarea
AGRICOLA DE RIEGO	\$ 1,560,000
AGRICOLA TEMPORAL DE 1RA	\$ 1,080,000
AGRICOLA TEMPORAL DE 2DA	\$ 720,000
AGOSTADERO 1RA CLASE	\$ 360,000
AGOSTADERO 2DA CLASE	\$ 300,000
CERRIL	\$ 100,000

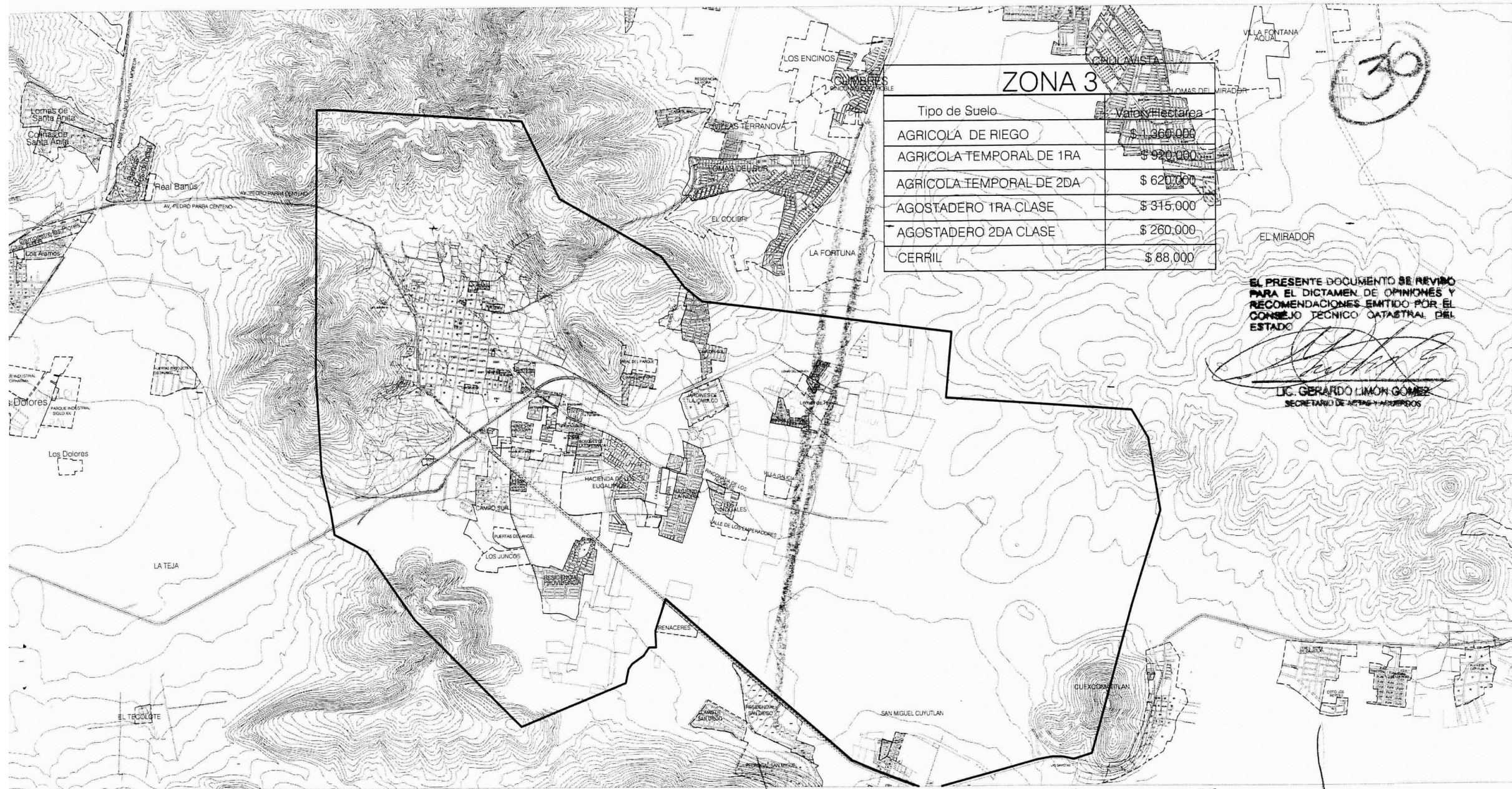
Tlajomulco
Gobierno Municipal
TESORERIA MUNICIPAL
DIRECCION DE CATASTRO

VALORES RUSTICOS
ZONA 1
TABLAS DE VALORES
2013

CONSEJO TECNICO CATASTRAL MUNICIPAL

 LIC. ALBERTO URIBE CAMACHO PRESIDENTE MUNICIPAL	 ING. ALBERTO BRAVO SALDIVAR DIRECTOR DE CATASTRO	 PROF. JOSE ANGEL GARZA MARQUEZ COMISION DE PLANEACION MUNICIPAL	 LIC. LUIS ENRIQUE ELIZALDE GOMEZ REPRESENTANTE DEL CONSEJO TECNICO CATASTRAL DEL ESTADO	 LIC. EDUARDO RAMOS MENCHACA REPRESENTANTE DEL COLEGIO DE NOTARIOS DEL ESTADO DE JALISCO	 ING. TONATIHU MENDEZ PIZANO CONSEJERO DEL CENTRO BARRERASAL DE JALISCO	 LIC. FRANCISCO JAVIER OROZCO REPRESENTANTE DEL SECTOR AGROPECUARIO
 C.P. JUAN PARTIDA MORALES TESORERO MUNICIPAL	 ING. ARMANDO AZQUEZ RIANO REPRESENTANTE DEL COLEGIO DE INGENIEROS CIVILES DEL ESTADO DE JALISCO	 MARIA DEL PILAR GUERRERO BARRERA COMISION DE PLANEACION SOCIOECONOMICA Y DESARROLLO URBANO MUNICIPAL	 ING. ISRAEL CERVANTES GUTIERREZ REPRESENTANTE DEL CONSEJO INTERGRUPAL DE VALUADORES	 ING. ALFREDO TREJO GONZALEZ REPRESENTANTE DE LA CAMARA MEXICANA DE LA INDUSTRIA DE LA CONSTRUCCION	 ING. ALFREDO BARRO PRIETO REPRESENTANTE DE LA FEDERACION DE ASOCIACIONES DE COLONOS	 L.A. CARLOS PONCE CONTRERAS REPRESENTANTE DE LA CAMARA DE COMERCIO DE GUADALAJARA





EL PRESENTE DOCUMENTO SE REVIRÓ PARA EL DICTAMEN DE OPINIONES Y RECOMENDACIONES EMITIDO POR EL CONSEJO TÉCNICO CATASTRAL DEL ESTADO

LIC. GERARDO LIMÓN GÓMEZ
SECRETARIO DE ASESORIA Y ASUNTOS

Tlajomulco

Gobierno Municipal

TESORERIA MUNICIPAL
DIRECCION DE CATASTRO

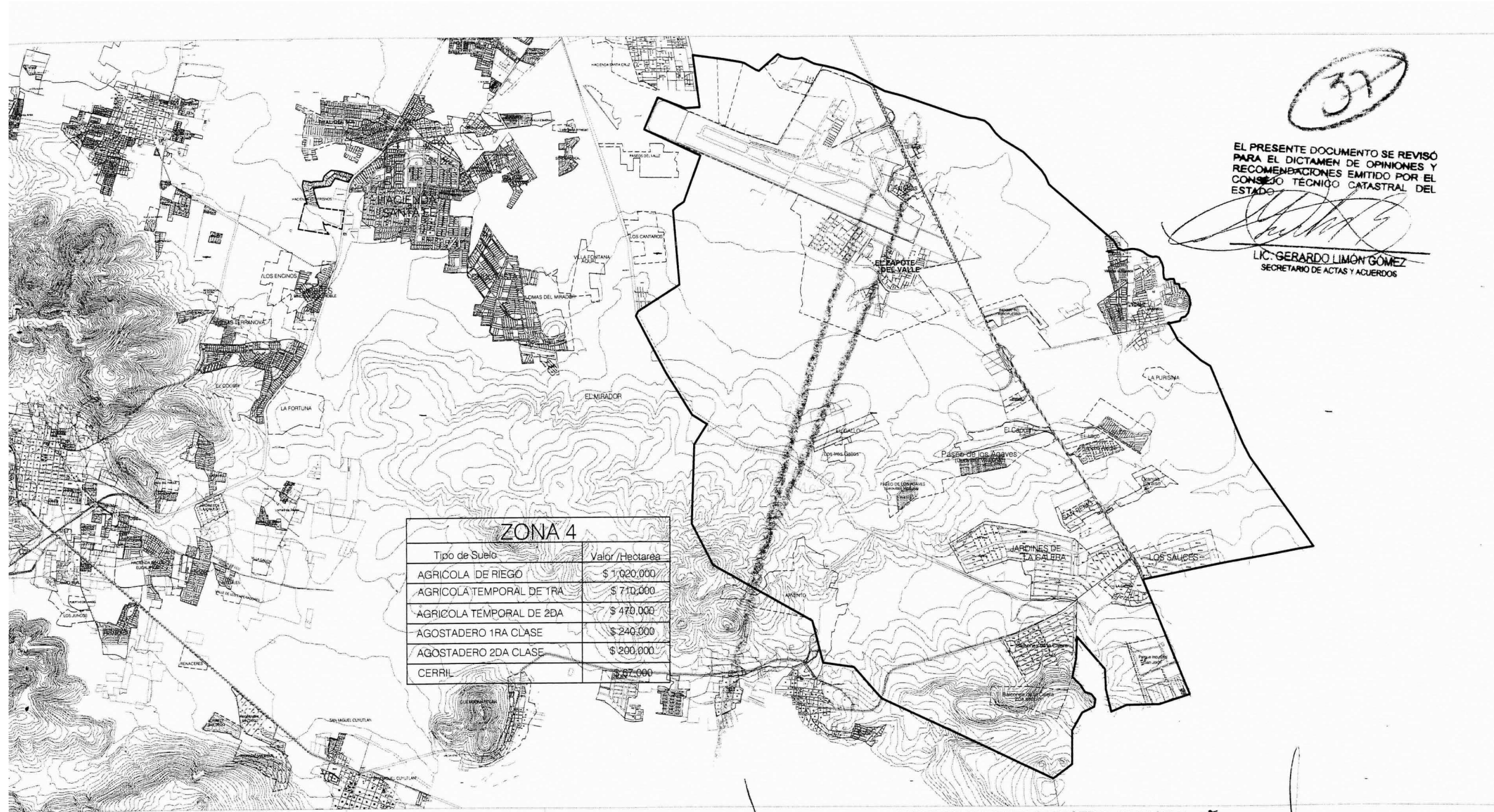
VALORES RUSTICOS
ZONA 3

TABLAS DE VALORES
2013

CONSEJO TECNICO CATASTRAL MUNICIPAL

 LIC. ALBERTO URIBE CAMACHO PRESIDENTE MUNICIPAL	 ING. ALBERTO BRAVO SALDIVAR DIRECTOR DE CATASTRO	 PROF. JOSE ANGEL GARCIA MARQUEZ COMISION DE HACIENDA MUNICIPAL	 ARQ. LUIS ENRIQUE ELIZALDE GOMEZ REPRESENTANTE DEL CONSEJO TECNICO CATASTRAL DEL ESTADO	 LIC. EDUARDO RAMOS MENCHACA REPRESENTANTE DEL COLEGIO DE NOTARIOS DEL ESTADO DE JALISCO	 ING. TONATIHU MENDEZ PIZANO CONSEJERO DEL CENTRO EMPRESARIAL	 LIC. FRANCISCO JAVIER OROZCO REPRESENTANTE DEL SECTOR AGROPECUARIO
 C.P. JUAN PARTIDA MORALES TESORERO MUNICIPAL	 ING. ARMANDO VAZQUEZ RIANO REPRESENTANTE DEL COLEGIO DE INGENIEROS CIVILES DEL ESTADO DE JALISCO	 MARIA DEL PILAR GUERRERO BARRERA COMISION DE PLANEACION SOCIOECONOMICA Y DESARROLLO URBANO MUNICIPAL	 ING. ISRAEL CERVANTES GUTIERREZ REPRESENTANTE DEL CONSEJO INTERGRUPAL DE VALIADORES	 ING. ALFREDO TREJO GONZALEZ REPRESENTANTE DE LA CAMARA MEXICANA DE LA INDUSTRIA DE LA CONSTRUCCION	 ING. ALFREDO BAYARDO PRIETO REPRESENTANTE DE LA FEDERACION DE ASOCIACIONES DE COLONOS	 L.A. CARLOS PONCE CONTRERAS REPRESENTANTE DE LA CAMARA DE COMERCIO DE GUADALAJARA





37

EL PRESENTE DOCUMENTO SE REVISÓ PARA EL DICTAMEN DE OPINIONES Y RECOMENDACIONES EMITIDO POR EL CONSEJO TÉCNICO CATASTRAL DEL ESTADO

LIC. GERARDO LIMÓN GÓMEZ
SECRETARIO DE ACTAS Y ACUERDOS

Tlajomulco
Cabecera Municipal
TESORERIA MUNICIPAL
DIRECCION DE CATASTRO

VALORES RUSTICOS
ZONA 4
TABLAS DE VALORES
2013

CONSEJO TECNICO CATASTRAL MUNICIPAL

LIC. ALBERTO URIBE CAMACHO
PRESIDENTE MUNICIPAL

ING. ALBERTO BRAVO SALDIVAR
DIRECTOR DE CATASTRO

PROF. JOSÉ ANGELO GARCÍA MARQUEZ
COMISION DE HACIENDA MUNICIPAL

ARQ. LUIS ENRIQUE ELIZALDE GÓMEZ
REPRESENTANTE DEL CONSEJO TECNICO CATASTRAL DEL ESTADO

LIC. EDUARDO RAMOS MENCHACA
REPRESENTANTE DEL COLEGIO DE NOTARIOS DEL ESTADO DE JALISCO

ING. TONATIUH MÉNDEZ PIZANO
CONSEJERO DEL CENTRO EMPRESARIAL DE TLAJOMULCO

LIC. FRANCISCO JAVIER OROZCO
REPRESENTANTE DEL SECTOR AGROPECUARIO

C.P. JUAN PARTIDA MORALES
TESORERO MUNICIPAL

ING. ARMANDO VÁZQUEZ RIANO
REPRESENTANTE DEL COLEGIO DE INGENIEROS Y ARQUITECTOS DE JALISCO

MARIA DEL PILAR GUERRERO BARRERA
COMISION DE PLANEACION SOCIOECONOMICA Y DESARROLLO URBANO MUNICIPAL

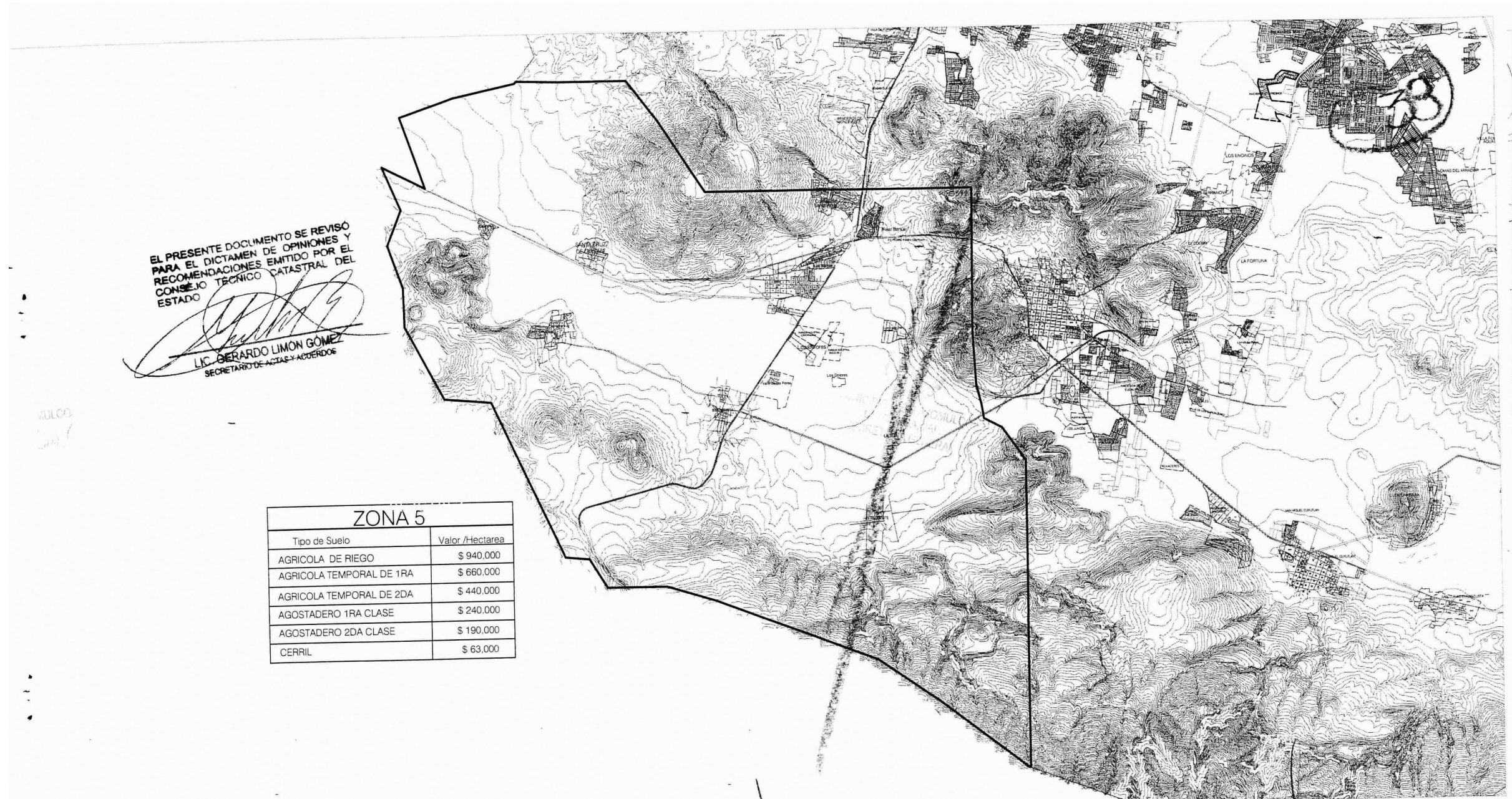
ING. ISRAEL CERVANTES GUTIERREZ
REPRESENTANTE DEL CONSEJO INTERGRUPAL DE TLAJOMULCO

ING. ALFREDO TREJO GONZALEZ
REPRESENTANTE DE LA CAMARA MEXICANA DE TLAJOMULCO

ING. ALFREDO BARRIDO PIÑERO
REPRESENTANTE DE LA FEDERACION DE ASOCIACIONES DE COLONOS DE TLAJOMULCO

L.A. CARLOS PONCE CONTRERAS
REPRESENTANTE DE LA CAMARA DE COMERCIO DE GUADALAJARA





EL PRESENTE DOCUMENTO SE REVISÓ PARA EL DICTAMEN DE OPINIONES Y RECOMENDACIONES EMITIDO POR EL CONSEJO TÉCNICO CATASTRAL DEL ESTADO

[Signature]
LIC. BERARDO LIMÓN GÓMEZ
SECRETARIO DE ACTAS Y ACUERDOS

ZONA 5	
Tipo de Suelo	Valor /Hectarea
AGRICOLA DE RIEGO	\$ 940,000
AGRICOLA TEMPORAL DE 1RA	\$ 660,000
AGRICOLA TEMPORAL DE 2DA	\$ 440,000
AGOSTADERO 1RA CLASE	\$ 240,000
AGOSTADERO 2DA CLASE	\$ 190,000
CERRIL	\$ 63,000

Tlajomulco

TESORERIA MUNICIPAL
DIRECCION DE CATASTRO

VALORES RUSTICOS
ZONA 5
TABLAS DE VALORES
2013

CONSEJO TECNICO CATASTRAL MUNICIPAL

[Signature] LIC. ALBERTO URIBE CAMACHO
PRESIDENTE MUNICIPAL

[Signature] ING. ALBERTO BRAVO SALDIVAR
DIRECTOR DE CATASTRO

[Signature] PROF. JOSE ANGEL GARCIA MARQUEZ
COMISION DE HACIENDA MUNICIPAL

[Signature] ARQ. LUIS ENRIQUE ELIZALDE GOMEZ
REPRESENTANTE DEL CONSEJO TECNICO CATASTRAL DEL ESTADO

[Signature] LIC. EDUARDO RAMOS MENCHACA
REPRESENTANTE DEL COMITÉ DE INDIANAS DEL ESTADO DE JALISCO

[Signature] ING. TONATIH MENDOZA PIZANO
REPRESENTANTE DE LA FEDERACION DE CAMARAS EMPRESARIALES

[Signature] LIC. FRANCISCO JAVIER OROZCO
REPRESENTANTE DEL SECTOR AGROPECUARIO

[Signature] C.P. JUAN PARTIDA MORALES
TESORERO MUNICIPAL

[Signature] ING. ARMANDO VIZQUEZ RIANO
REPRESENTANTE DEL COLEGIO DE INGENIEROS CIVILES DEL ESTADO DE JALISCO

[Signature] MARIA DEL PILAR GUERRERO BARRERA
COMISION DE PLANEACION SOCIOECONOMICA Y DESARROLLO URBANO MUNICIPAL

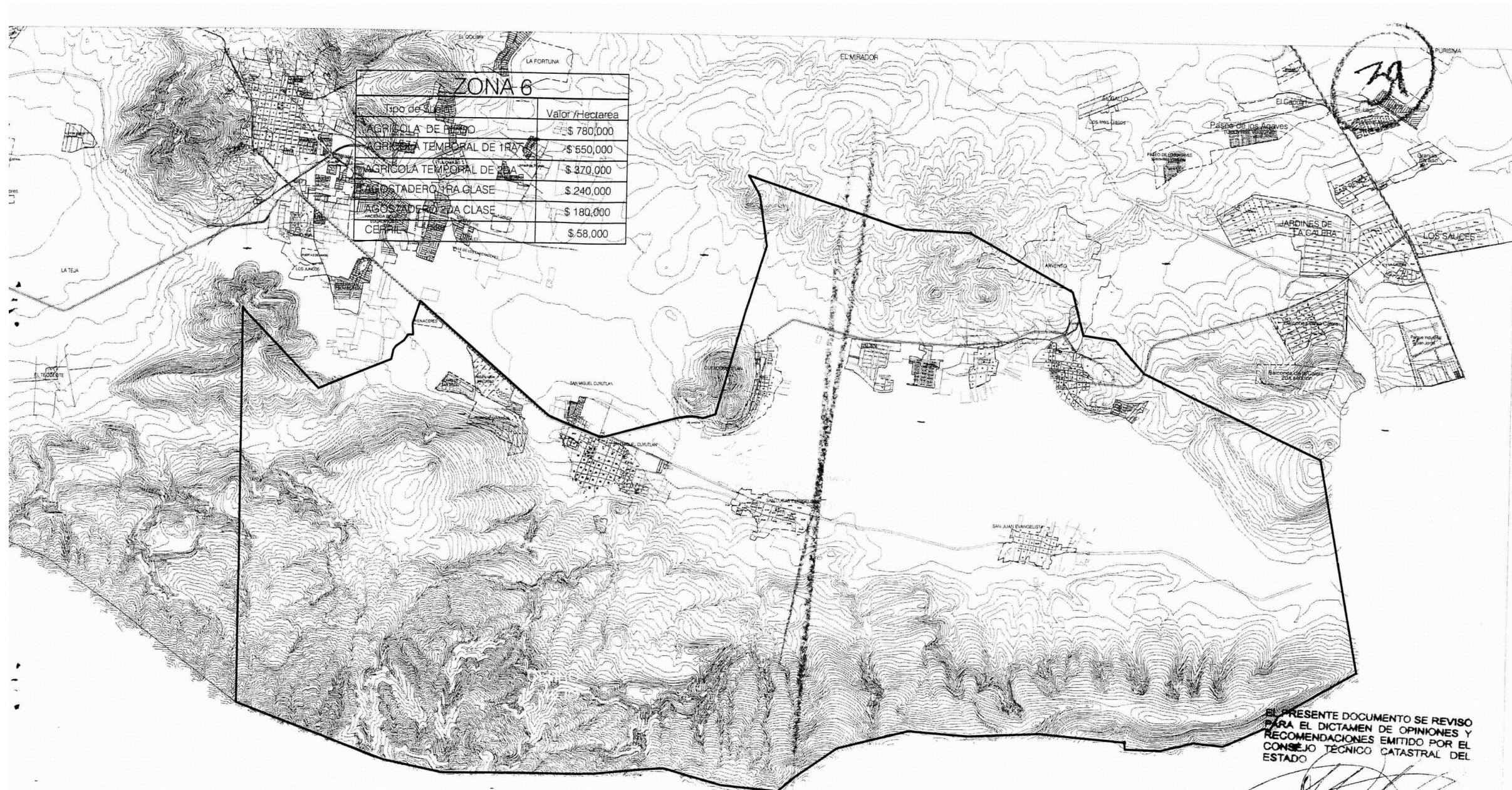
[Signature] ING. ISRAEL CERVANTES GUTIERREZ
REPRESENTANTE DEL CONSEJO INTERGRUPAL DE VALUADORES

[Signature] ING. ALFREDO TREJO GONZALEZ
REPRESENTANTE DE LA CAMARA MEXICANA DE LA INDUSTRIA DE LA CONSTRUCCION

[Signature] ING. ALFREDO BARRIDO
REPRESENTANTE DE LA FEDERACION DE ASOCIACIONES DE COCINOS

[Signature] LIC. CARLOS PONCE CONTRERAS
REPRESENTANTE DE LA CAMARA DE COMERCIO DE GUADALAJARA





EL PRESENTE DOCUMENTO SE REVISÓ PARA EL DICTAMEN DE OPINIONES Y RECOMENDACIONES EMITIDO POR EL CONSEJO TÉCNICO CATASTRAL DEL ESTADO

talajomulco
Gobierno Municipal

TESORERIA MUNICIPAL
DIRECCION DE CATASTRO

VALORES RUSTICOS
ZONA 6
TABLAS DE VALORES
2013

CONSEJO TECNICO CATASTRAL MUNICIPAL

LIC. ALBERTO URIBE CAMACHO
PRESIDENTE MUNICIPAL

ING. ALBERTO BRAVO SALDIVAR
DIRECTOR DE CATASTRO

PROF. JOSE ANGEL GARCIA MARQUEZ
COMISION DE HACIENDA MUNICIPAL

ARG. LUIS ENRIQUE ELIZALDE GOMEZ
REPRESENTANTE DEL CONSEJO TECNICO CATASTRAL DEL ESTADO

LIC. EDUARDO RAMOS MENCHACA
REPRESENTANTE DEL COLEGIO DE NOTARIOS DEL ESTADO DE JALISCO

ING. TONATLH MENDOZ PIZANO
COMISION DEL CENTRO EMPRESARIAL

LIC. FRANCISCO JAVIER OROZCO
REPRESENTANTE DEL SECTOR AGROPECUARIO

C.P. JUAN PARTIDA MORALES
TESORERO MUNICIPAL

ING. ARMANDO VAZQUEZ RIANO
REPRESENTANTE DEL COLEGIO DE INGENIEROS

MARIA DEL PILAR GUERRERO BARRERA
COMISION DE PLANEACION SOCIOECONOMICA

ING. ISRAEL CERVANTES GUTIERREZ

ING. ALFREDO TREJO GONZALEZ

ING. ALFREDO RAMIRO GONZALEZ

LIC. GERARDO LIMON GOMEZ
SECRETARIO DE ACTAS Y ACUERDOS



MUNICIPIO DE TLAJOMULCO
SECRETARÍA GENERAL

---El Suscrito **Secretario General del H. Ayuntamiento Constitucional de Tlajomulco de Zúñiga, Jalisco**, que en el ejercicio de las facultades que me confiere la Ley del Gobierno y la Administración Pública Municipal, en su Artículo 61 (Sesenta y Uno) y 63 (Sesenta y Tres), el Reglamento de Gobierno y Administración Pública Municipal de Tlajomulco de Zúñiga, Jalisco, en su Artículo 44 (Cuarenta y Cuatro) fracción VI, y el Reglamento Interior del Ayuntamiento del Municipio de Tlajomulco de Zúñiga, Jalisco, en su Artículo 14 (Catorce) fracción XXII, hago-----
----- **CONSTAR** y; -----

MUNICIPIO DE TLAJOMULCO
SECRETARÍA GENERAL

-----**C E R T I F I C O**-----
Que las presentes copias fotostáticas concuerdan fielmente con sus originales, **correspondiente a las Tablas de Valores, aprobado en la Sesión Ordinaria del día 27 de agosto del 2012**, consistentes en 39 (Treinta y nueve) fojas útiles, mismas que obran en los archivos de la **Secretaría General del H. Ayuntamiento de Tlajomulco de Zúñiga, Jalisco**, las cuales tuve a la vista, lo que se levanta para su debida y legal constancia, y para todos los efectos legales correspondientes a que haya lugar. -----

-----**CONSTE**-----

ATENTAMENTE
TLAJOMULCO DE ZÚÑIGA, JALISCO, A 30 DE AGOSTO DEL 2012.

LIC. ERIK DANIEL TAPIA IBARRA
SECRETARIO GENERAL

MUNICIPIO DE TLAJOMULCO
SECRETARÍA GENERAL



**GOBIERNO
DE JALISCO**
PODER EJECUTIVO

REQUISITOS PARA PUBLICAR EN EL PERIÓDICO OFICIAL

Los días de publicación son martes, jueves y sábado

- **PARA CONVOCATORIAS, ESTADOS FINANCIEROS, BALANCES Y AVISOS**

1. Que sean originales
2. Que estén legibles
3. Copia del R.F.C. de la empresa
4. Firmados (con nombre y rúbrica)
5. Pago con cheque a nombre de la Secretaría de Finanzas, que esté certificado

- **PARA EDICTOS**

1. Que sean originales
2. Que el sello y el edicto estén legibles
3. Que estén sellados (que el sello no invada las letras del contenido del edicto)
4. Firmados (con nombre y rúbrica)

- **PARA LOS DOS CASOS**

Que no estén escritos por la parte de atrás con ningún tipo de tinta ni lápiz.

Que la letra sea tamaño normal.

Que los Balances o Estados Financieros, si son varios, vengan uno en cada hoja.

La información de preferencia deberá venir en cd o usb, en el programa Word u otro formato editable.

Por falta de alguno de los requisitos antes mencionados, no se aceptará ningún documento para su publicación

PARA VENTA Y PUBLICACIÓN

VENTA

- | | |
|---------------------|---------|
| 1. Número del día | \$18.50 |
| 2. Número atrasado | \$26.00 |
| 3. Edición especial | \$26.00 |

SUSCRIPCIÓN

- | | |
|--|------------|
| 1. Por suscripción anual | \$1,030.00 |
| 2. Publicación de edictos y avisos notariales por cada palabra | \$2.50 |
| 3. Balances, Estados Financieros y demás publicaciones especiales, por cada página | \$1,030.00 |
| 4. Mínima fracción de 1/4 de página en letra normal | \$262.50 |

Tarifas válidas desde el día 1 de enero al 31 de diciembre de 2012.
Estas tarifas varían de acuerdo a la Ley de Ingresos del Estado de cada año.

A t e n t a m e n t e
Dirección de Publicaciones

Av. Prolongación Alcalde 1351, edificio "C", primer piso, CP 44270, Tels. 3819 2720 Fax 3819 2722.
Guadalajara, Jalisco

Punto de Venta y Contratación

Av. Prolongación Alcalde 1855, planta baja, Edificio Archivos Generales, esquina Chihuahua
Teléfono 3819 2300 Exts. 47306 y 47307. Librería 3819 2476

periodicooficial.jalisco.gob.mx
Quejas y sugerencias: publicaciones@jalisco.gob.mx

S U M A R I O

JUEVES 13 DE DICIEMBRE DE 2012
NÚMERO 39. SECCIÓN XXXVII
TOMO CCCLXXIV

DECRETO 24240/LX/12 que aprueba las Tablas de Valores de Tlajomulco de Zúñiga, ejercicio 2013, así como los anexos que lo acompañan.

Pág. 3



EL ESTADO

de Jalisco